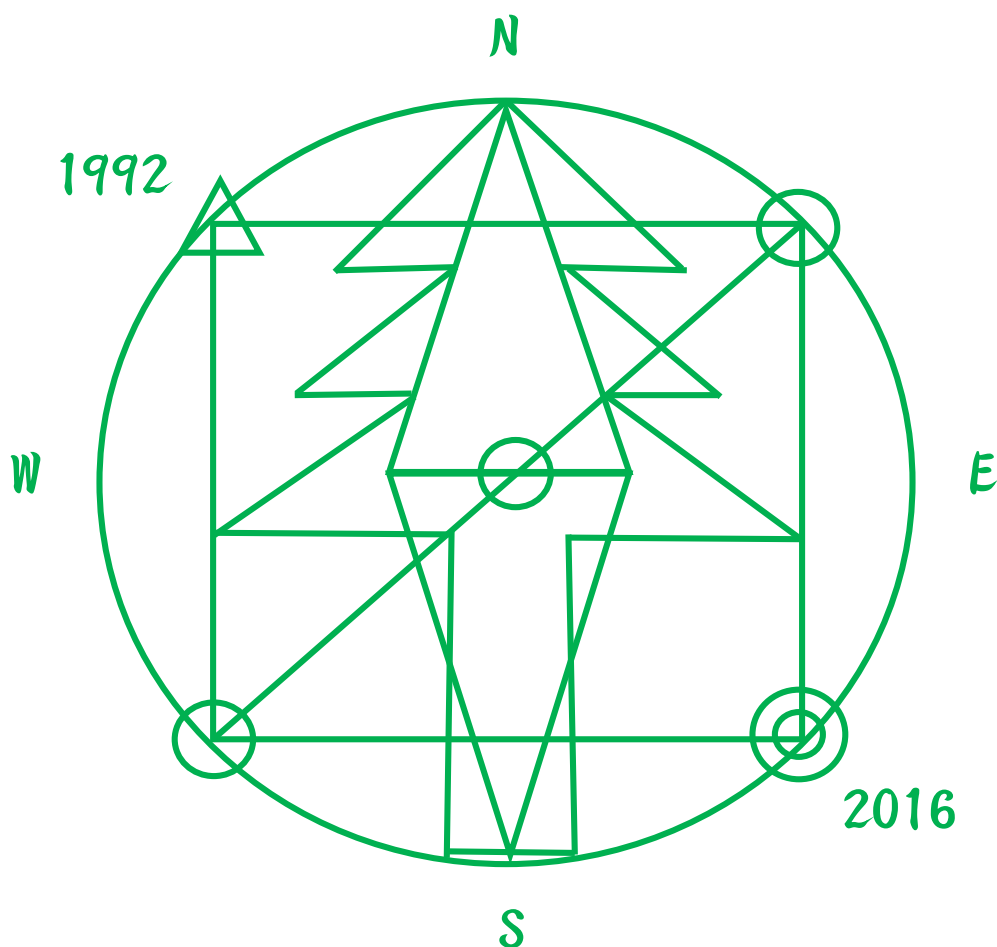

第 38 回 東大 OLK 大会 プログラム

(ナビゲーションチャレンジクラス)

38th OLK Competition

Program (for Navigation Challenge Class)



目次

Web ページでご覧の場合、各項目をクリックすると該当項目のページにジャンプします。

| | |
|---|------|
| 1.ご挨拶 | p. 2 |
| 2.大会概要 | p. 3 |
| 3.当日の流れ | p. 5 |
| 4.競技情報 | p. 6 |
| 5.交通ご案内 | p. 8 |
| 6.受付ご案内 | p.12 |
| 7.会場 | p.13 |
| 8.競技の流れ | p.16 |
| 9.体験会 | p.22 |
| 10.大会公式サイト・大会公式 Twitter | p.23 |
| 11.安全対策について (必ずお読みください) | p.23 |
| 12.注意事項 | p.23 |
| 13.協賛紹介 | p.24 |
| 14.役員一覧 | p.26 |
| 15.お問い合わせ | p.26 |

※本プログラム中の地図データは全て国土地理院地図電子国土 Web (<http://maps.gsi.go.jp>) によります。

※本プログラムは、ナビゲーションチャレンジクラス (NaviC) に参加される方に向けたものとなっております。

それ以外のクラスに参加される方は、以下の Web サイトより本大会プログラムをご覧ください。

<http://comp.olk.jp/38/>

1. ご挨拶

大会責任者 河野 大和

日増しに暑くなってくる初夏の候、第 38 回東京大学オリエンテリングクラブ大会にご参加いただき、心より感謝申し上げます。今年は例年よりさらに多い 800 名近くの皆様にお申込み頂きました。役員一同、嬉しい限りです。今回の大会開催地は群馬県東吾妻町。1992 年に開かれた第 14 回東大 OLK 大会に使われた「吾妻太田」を全面リメイクし、24 年ぶりの大会開催となります。役員が生まれるよりも前に開催されて以来オリエンテリングを行っていないトレインを復活させることに、まるで宝物を発掘するような心躍る気持ちが致します。ぜひ当時に思いを馳せながら、大会をお楽しみください。

2016 年は、日本にオリエンテリングが上陸して 50 年という節目の年です。日本オリエンテリング界にはこれまで色々なことがありましたが、それを乗り越え今があるということを噛み締めております。今年で 38 回目となる東大 OLK 大会も、役員と参加される皆様が一つとなって毎年作り上げていき、日本オリエンテリング界に何か貢献できましたら幸いです。

今回の大会では昨年と同様の趣旨で、体力・ナビゲーションスキル・野営技術など「山の総合力」が求められる OMM (Original Mountain Marathon) の愛好者を対象とした「ナビゲーションチャレンジクラス」を開設しております。東大 OLK 大会が、OMM 愛好者とオリエンテリング愛好者が交流する機会となれば大変嬉しく思います。

最後となりましたが、毎回の地図調査を温かく見守ってくださり、また様々な形でご支援いただきました群馬県東吾妻町の皆様、ご後援・ご協賛いただいた企業の皆様をはじめとして、本大会を開催するにあたって多大なるご支援をいただいた皆様に厚く御礼を申し上げ、ご挨拶とさせていただきます。



2. 大会概要

正式名称 第38回東京大学オリエンテリングクラブ大会（以下「東大 OLK 大会」と表記します）

開催日 **2016年6月5日（日）** 雨天決行・荒天中止

主催/主管 東京大学オリエンテリングクラブ
（東京・一橋・実践女子・津田塾・十文字学園女子・お茶の水女子・立教・武蔵野・跡見学園女子 各大学により構成）

| | |
|--------------|------------------------|
| 大会責任者 | 河野 大和（東京大学 2014 年度入学） |
| 運営責任者 | 田中 翔大（東京大学 2014 年度入学） |
| 競技責任者/コース設定者 | 竹内 元哉（東京大学 2014 年度入学） |
| 渉外責任者 | 増田 健也（東京大学 2014 年度入学） |
| 大会コントローラ | 石澤 俊崇（早稲田大学 1993 年度入学） |

後援 東吾妻町
東吾妻町教育委員会
群馬県オリエンテリング協会
日本学生オリエンテリング連盟
関東学生オリエンテリング連盟
上毛新聞社

協賛 O-Support
桔梗館
小山農園
丸源清月堂
浅間酒造
大澤屋
EVERNEW

開催地区 群馬県吾妻郡東吾妻町

会場 東吾妻町立旧太田中学校

駐車場 東吾妻町立旧太田中学校 校庭（第一駐車場）
岩井親水公園 駐車場（第二駐車場）
あづま温泉桔梗館 第二駐車場（バス駐車場）

◆ 気象情報


本大会が開催される 6 月 5 日の群馬県東吾妻町周辺の過去 5 年間の気象情報を掲載いたします。本テレインは、この観測地点から北西約 3km の場所に位置しています。

観測地点：群馬県吾妻郡中之条町伊勢町

(北緯 36 度 35.2 分 東経 139 度 3.6 分)

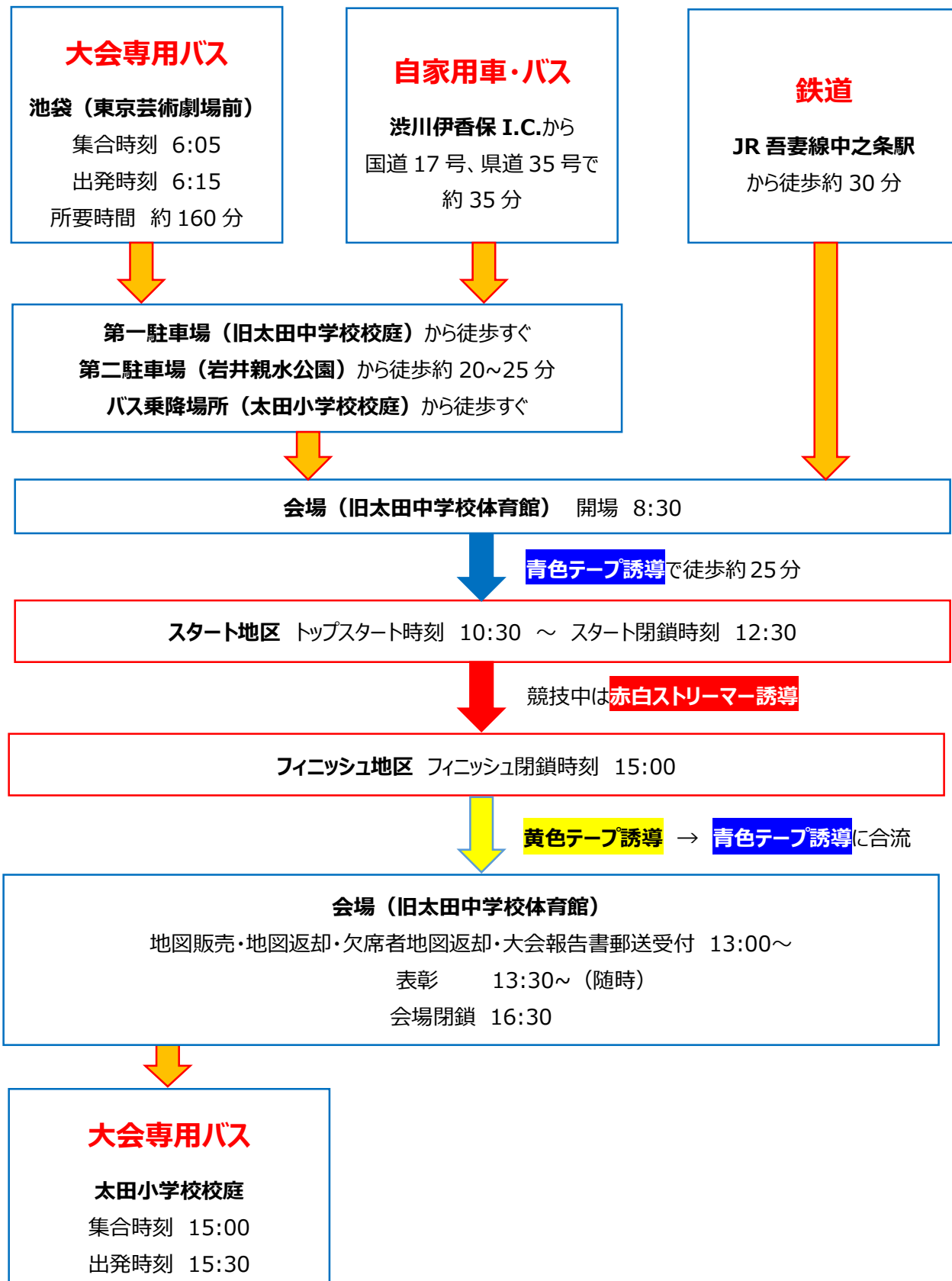
| 中之条 | | | | | |
|----------|---------|------|------|-------------|-------------|
| 年月日 | 気温 (°C) | | | 日照時間 (h) | 降水量 (mm) |
| | 平均 | 最高 | 最低 | | |
| 2015/6/5 | 13.8 | 18.7 | 8.7 | 2.2 | 17.5 |
| 2014/6/5 | 17.9 | 19.6 | 15.9 | 0.0 | 3.0 |
| 2013/6/5 | 20.6 | 27.4 | 14.0 | 9.3 | 0.0 |
| 2012/6/5 | 18.4 | 22.0 | 14.5 | 1.2 | 0.0 |
| 2011/6/5 | 18.7 | 25.3 | 13.9 | 3.7 | 0.5 |

表：気象庁「過去の気象データ」(<http://www.data.jma.go.jp/obd/stats/etrn/index.php>) をもとに作成



第 38 回東大 OLK 大会公式キャラクター「時を駆ける人特くん」

3. 当日の流れ



4. 競技情報

◆ 競技形式

個人によるポイントオリエンテーリング

EMIT 社製電子パンチングシステムを使用（マイ E カード使用可）

◆ 使用地図

2016 年東大 OLK リメイク

旧図：「吾妻太田」（1992 年東大 OLK 作成）

縮尺：1/15000

サイズ：A4

走行可能度：4 段階表示

等高線間隔：5m

Trimble 社 JunoSB・Juno3B 使用

◆ 特殊記号

本大会の地図には、右のような特殊記号が使用されています。

特殊記号

- 炭焼き窯跡
- × 人工特徴物(祠・目立つ看板・廃車など)
- ㄣ 堰(せき)
- 井戸・貯水槽

◆ コントロール位置説明

- ・コントロール位置説明は縦 185mm×横 60mm を超えない大きさです。
- ・コントロール位置説明をスタート枠にて配布いたします。また、コントロール位置説明は地図にも印刷されています。
- ・日本語によるコントロール位置説明を併記いたします。

◆ テレインプロフィール

1992 年の第 14 回東大 OLK 大会で使用された「吾妻太田」を 24 年ぶりに全面リメイクしました。このテレインは榛名山北麓に位置し、中央を流れる大泉寺川とその両側に伸びる 2 本の大きな尾根によって構成されています。広い斜面の中には大きな地形と細かい地形が混在しており高いナビゲーション技術が求められます。一方で、尾根上には急峻な地形となだらかな地形が存在し、場所によって全く異なった様子を楽しむことができます。また、テレイン全体にははっきりとした道が発達しておりこれを利用することも可能です。植生は良好な箇所が多いですが一部走行可能な区域にも視界を遮る高さの樹木や、足元を覆うような下草が生えておりその様相には違いが見られます。走行困難なヤブがまとまった範囲に広がっている箇所もあり、これらをどう回避することも重要となります。なお、テレイン中央と西端には、南北にわたって自動車の通行する舗装道が存在しますので横断・走行の際は注意してください。

◆コースプロフィール

主としてナビゲーション力に合ったルート選択を行い、道や明瞭な線状特徴物をしっかり辿ることが求められるコースとなっています。スピードを上げて走れる区間がある一方で、コンパスを使った方向維持を行って正確なアタックをする必要がある区間も存在します。ナビゲーションのONとOFFの切り替えを行うことが重要となるでしょう。

◆救護所・給水所

- ・トレイン内に4か所の救護所を設けます。救護所にて役員から救護処置を受けた場合は失格となります。
- ・トレイン内に給水所を設けます。救護所に併設されている給水所と、独立した無人給水所があります。計5か所の給水所のうち、2か所ではペットボトルによるセルフ給水となります。セルフ給水後はペットボトルを元の場所に戻すようお願いいたします。本クラスはいずれかの給水所の通過が想定されるコースになっておりますが、ルートによっては通過しない可能性がありますのでご注意ください。

◆事前申込クラス情報

| 男女共通 | | | | | | |
|-------|------------|------------|---------|-------------|---------|-------------|
| クラス | 距離 (km) | 登距離 (m) | コントロール数 | 優勝設定 (分) | 縮尺 | 申込者数 (人) |
| NaviC | 9.4 | 580 | 16 | 110 (※1) | 1/15000 | 35 (※2) |

(※1) 招待選手を除いた優勝設定時間です。

(※2) 個人の人数およびペアの組数の合計です。

選手のみなさん応援しています!



生いもこんにやくの小山農園



板こんにゃく



白滝姫



玉こんにゃちゃん

“僕ら生いもこんにやくファミリー”

第48回(平成20年度) 農林水産祭(農林大臣賞)
 第49回(平成21年度) 農林水産祭(農林大臣賞)
 第50回(平成22年度) 農林水産祭(農林大臣賞)
 3年連続受賞
 平成23年度 農林水産祭 天皇杯受賞

〒377-0804 群馬県吾妻郡東吾妻町大字岩井849

小山農園

TEL. 0279-68-3681 FAX. 0279-68-3682
<http://www.koyama-nouen.com/>

5. 交通ご案内

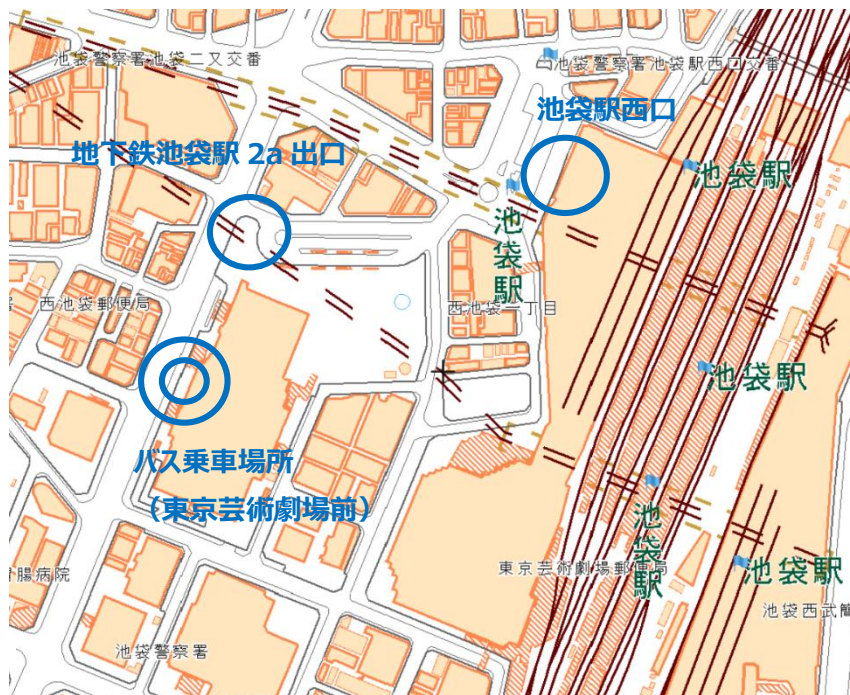
◆大会専用バスをご利用の場合

- ・当日、池袋⇄会場間の直行バスを運行いたします。事前にお申込みされた方のみがご乗車になれます。
- ・バス乗車者一覧は、大会公式サイト (<http://comp.olk.jp/38/>) に掲載されています。
- ・所要時間は途中休憩を含めて**約 160 分**です。

○往路

1 便出発時刻 **6:15** (バス乗車場所集合時刻 **6:05**)

- ・運行は 1 便のみとさせていただきます。お乗り遅れに十分ご注意ください。
- ・事前申込をされ、バス料金を既にお支払いくださった方は、役員にお名前をお伝えのうえご乗車ください。お支払がお済みでない方は、当日ご乗車の際に 4500 円をお支払いください。
- ・バス乗車場所は、池袋の**東京芸術劇場前**です。詳細は下図をご覧ください。



- ・到着後は、役員の指示に従って会場までお進みください。
- ・バスの到着が大幅に遅れる場合は、スタート時刻を遅らせるなどの対応をいたします。
- ・当日、バスに乗車できなくなった場合および出発時刻に間に合わない場合は、必ず以下の連絡先までご連絡ください。

大会バス担当 三科 圭史 (みしな よしふみ)

080-3526-4423

○復路

1 便出発時刻 **15:30** (バス乗車場所集合時刻 **15:00**)


- ・大会の進行次第では、発車時刻を変更する可能性があります。
- ・バス乗車場所は、**太田小学校校庭**となります。なお、バス乗車場所を変更する可能性があります。バス乗車場所の位置は以下の地図をご覧ください。
- ・バス降車場所は、東京芸術劇場前です。
- ・復路は交通状況により大幅に遅れる場合があります。バスの遅延による不都合に対しては責任を負いかねます。あらかじめご了承ください。

◆自家用車をご利用の場合

- ・駐車券の発行は行いません。
- ・会場の旧太田中学校（群馬県吾妻郡東吾妻町植栗 1174-1）の校庭を第一駐車場、岩井親水公園（群馬県吾妻郡東吾妻町岩井、東吾妻町植栗 763-4）を第二駐車場としてご用意しております。
- ・各駐車場の位置は以下の地図をご覧ください。**赤破線**は第二駐車場から会場までのルートを示します。



- ・地図上の「△」は以下の写真の「階段」を上った場所に対応しています。



○注意事項

- ・こちらで駐車場を事前に振り分けております。参加される方は、大会公式サイト (<http://comp.olk.jp/38/>) に掲載された駐車場振り分け表をご覧のうえ、指定された駐車場をご利用ください。
- ・また、第一駐車場が満車になってしまった場合、それ以降にご来場された方には第二駐車場のご利用をお願いする場合があります。あらかじめご了承ください。
- ・どちらの駐車場も入口が一つしかないため、一度駐車場に入った後は午前 10 時頃まで出ることはできません。
- ・駐車場内では、係員の誘導に従って決められた場所に駐車してください。
- ・駐車場内での事故・トラブルにつきましては、当方では責任を負いかねます。
- ・**県道 35 号線は歩道がなく、大型トラックも通行し危険なため、徒歩での通行をお控えください。**
- ・県道 35 号線以南は競技エリアにつき立入禁止です。

◆ご自身で用意されたバスをご利用の場合

バスの駐車場所を一般車駐車場とは別に設けております。駐車場所が会場から遠いため、バスでご来場の場合、会場付近で降りて荷物なども全て降ろした後、バスのみ駐車場所に移動していただきます。**なお、駐車台数には限りがありますので、バスでの来場を希望される方は事前にその旨をお知らせ下さい。**

○バス乗降場所

東吾妻町立太田小学校校庭（群馬県吾妻郡東吾妻町植栗 1104）

○バス駐車場所

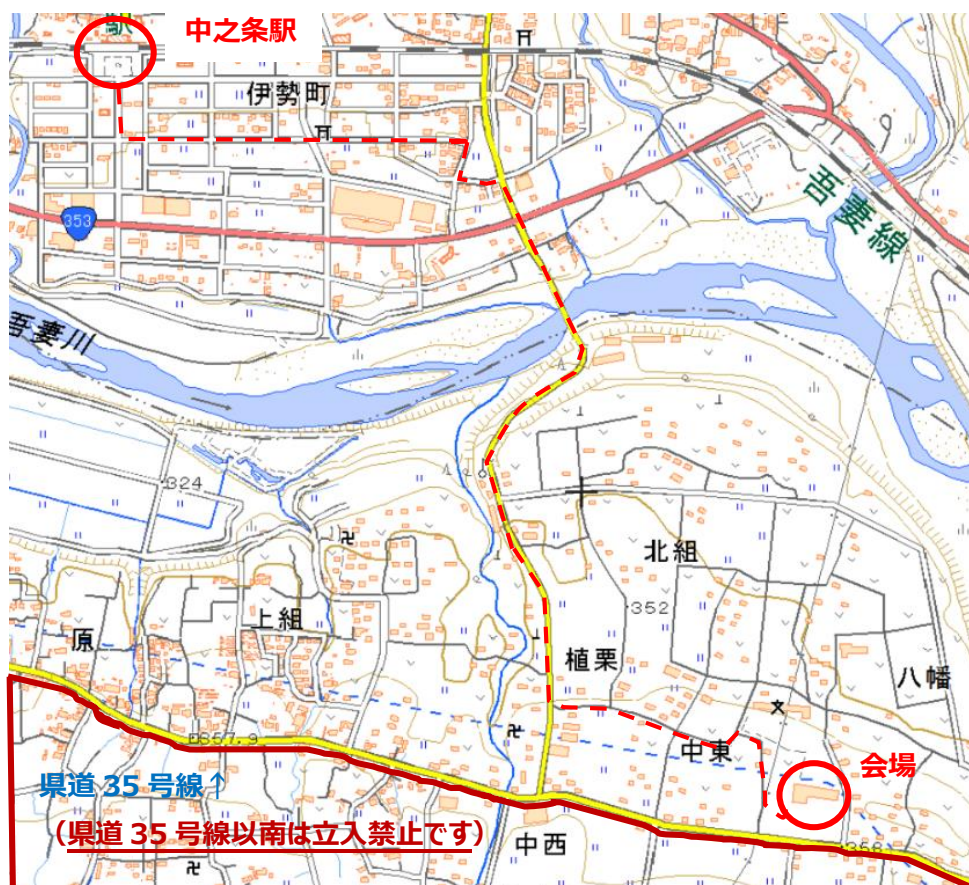
あづま温泉桔梗館第二駐車場（群馬県吾妻郡東吾妻町新巻 320）

バス乗降場所およびバス駐車場所の位置は、以下の地図をご覧ください。



◆公共交通機関をご利用の場合

JR 吾妻線「中之条」駅より徒歩約 30 分です。以下の地図をご覧ください。赤破線は中之条駅から会場までのルートを示します。



○JR 吾妻線時刻表（往路）（2016 年 5 月現在）

| JR 高崎駅出発時刻 | | JR 中之条駅到着時刻 | |
|------------|---------------------------|-------------|--|
| 7:25 | → 吾妻線 普通列車 → | 8:20 | |
| 8:46 | → 吾妻線 普通列車 → | 9:39 | |
| 10:21 | → 吾妻線 特急 草津 31 号 → | 11:00 | |

○JR 吾妻線時刻表（復路）（2016 年 5 月現在）

| JR 中之条駅出発時刻 | | JR 高崎駅到着時刻 | |
|-------------|---------------------------|------------|--|
| 14:19 | → 吾妻線 特急 草津 32 号 → | 15:02 | |
| 14:53 | → 吾妻線 普通列車 → | 15:45 | |
| 16:07 | → 吾妻線 特急 草津 4 号 → | 16:44 | |
| 16:21 | → 吾妻線 普通列車 → | 17:17 | |
| 17:08 | → 吾妻線 普通列車 → | 18:01 | |

6. 受付ご案内

◆事前申込に不備があった場合

ゼッケン袋に「申込不備通知」を同封しております。受付にてお手続きのうえ、Eカード・ゼッケンをお受け取りください。

◆マイEカード忘れ・Eカード番号変更申告

マイEカードを忘れた場合、受付にて300円をお支払いのうえ、レンタルEカードをお受け取りください。Eカード番号に変更がある方は、受付にて訂正をお申し出ください。

◆代走申請

代走を希望する方は必ず受付にお申し出ください。代走の場合は表彰対象外となり、成績は参考記録となります。

◆コンパス貸出

受付にてコンパスの貸出に応じます。その際、保証金2000円をお預かりします。保証金はコンパス返却時にお返しします。

◆地図返却・欠席者地図返却・地図販売（13:00～）

フィニッシュ地区で回収した地図の返却を13:00から会場にて行います。お取り間違えにご注意ください。また、受付にて欠席者の地図返却および地図販売を行います。

◆大会Tシャツ販売

受付にて大会Tシャツの販売を行います。無くなり次第終了となります。あらかじめご了承ください。

◆日本学連賛助会員登録・更新

受付にて登録・更新を承ります。登録・更新の際に、本大会で使用するトレインの白図を差し上げます。詳細は以下のWebサイトをご覧ください。

日本オリエンテーリング連盟賛助会員登録：

<http://www.orienteering.com/~uofj/?blogid=1&catid=4&itemid=724>

◆大会報告書の郵送受付（13:00～）

13:00から大会報告書の郵送受付を開始いたします。お申込の方には本大会の大会報告書を1部200円で郵送いたします。

◆競技に関するお問い合わせ

競技に関するお問い合わせは本部にて承ります。その他の事項に関するお問い合わせは受付にて承ります。

7. 会場

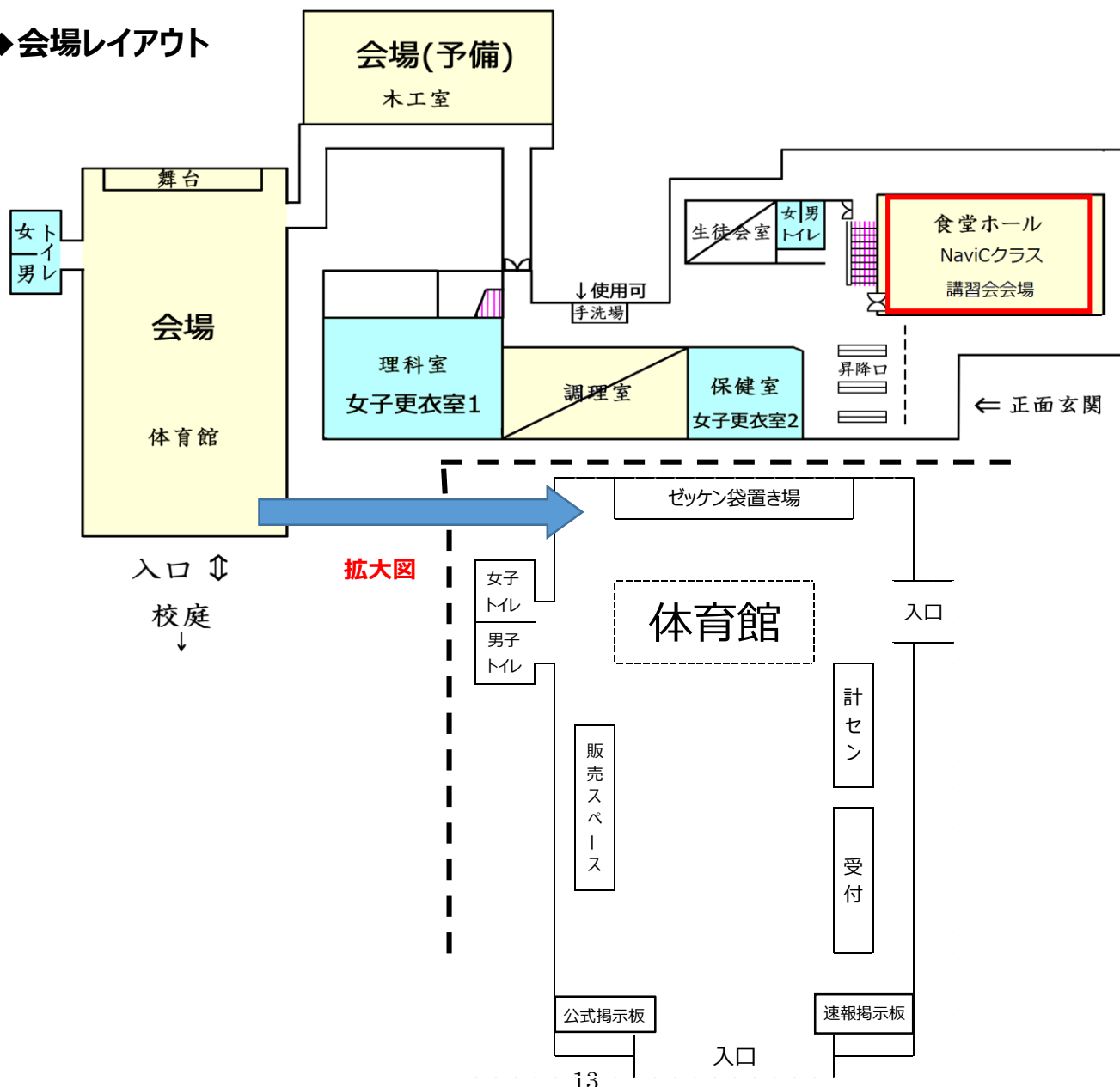
◆開場

開場時刻は **8:30** です。

◆会場

本クラスの会場は校舎の食堂ホールです。

◆会場レイアウト



◆入口

入口は校舎の昇降口側と体育館の校庭側に 2 か所あります。両側に靴袋があります。また、昇降口側の入口には下駄箱がありますのでご利用ください。

◆ゼッケン袋置き場

ゼッケン袋は体育館の舞台にあります。ゼッケン袋の中にはレンタル E カード、バックアップラベル、ゼッケン、安全ピンなどが入っております。

◆公式掲示板

競技に関する情報および変更点をお知らせします。公式掲示板は体育館の校庭側の入口横と木工室にあります。必ずご確認ください。

◆速報掲示板

- ・本クラスの成績速報を掲示します。速報掲示板は体育館の校庭側の入口横にあります。
- ・また、Lap Center (<http://mulka2.com/lapcenter/>) でも本クラスの成績速報を行います。お手持ちのパソコンや携帯電話からご覧ください。

◆女子更衣室

女子更衣室は校舎の理科室と保健室です。なお、女子更衣室に荷物を置くことはできません。

◆事前講習会・振り返り

- ・食堂ホールにて本クラスの講習会と振り返りを行います。開催時刻は以下の通りです。

事前講習会 9:10～ 9:45

振り返り 14:30～

- ・担当講師は以下の 3 名です。(敬称略)

福西 佑紀 (TEAM 阿闍梨)

村越 真 (静岡 OLC)

田島 利佳 (OMM JAPAN テクニカルディレクター)

◆お手洗

お手洗は 2 か所にあります。一方は体育館の舞台に向かって左側の外、もう一方は昇降口に入って右側にあります。

◆アクティベート

アクティベートユニットは正門付近に設置されております。スタート地区に向かう際、動作確認を行ってください。

◆大会アンケート

大会アンケート用紙をゼッケン袋に同封しておりますので、ご協力をお願いします。回収は受付にて行います。

◆表彰（13:30～）

- ・個人、グループ合わせて上位 3 組を表彰し、表彰状と賞品を贈呈いたします。
- ・表彰は、13:30 から随時行います。
- ・表彰対象の方は、アナウンスの際に体育館の舞台前にお集まりください。

◆会場閉鎖

会場の閉鎖時刻は **16:30** です。

◆諸注意

- ・手洗場は利用可能です。ただし、汚れた靴や泥の付着したものを洗うことはできません。
- ・ごみは各自でお持ち帰りください。

◆競技以外に関するお問い合わせ

競技以外に関するお問い合わせ、落とし物の届け出などは受付にて承ります。



8. 競技の流れ

スタート

◆会場からスタート地区まで

- ・青色テープ誘導で徒歩約 25 分です。
- ・途中に歩測区間（100m）を設けます。
- ・途中、信号のある交差点で道路を横断します。横断には十分ご注意ください。
- ・ウォーミングアップは、体育館前のスペース、スタート地区および会場からスタート地区までの青色テープ誘導区間で各自行ってください。車の通行には十分ご注意ください。
- ・スタート地区では、赤色テープの先には立ち入らないようご注意ください。
- ・スタート地区の閉鎖時刻は 12:30 です。

◆遅刻

遅刻者は遅刻枠からの出走となります。役員の指示に従ってください。タイムはスタートリスト記載の正規時刻から計算します。なお、運営者による過失の場合はこの限りではありません。12:30 のスタート地区閉鎖以降は出走できません。

◆給水所

スタート地区には給水所があります。

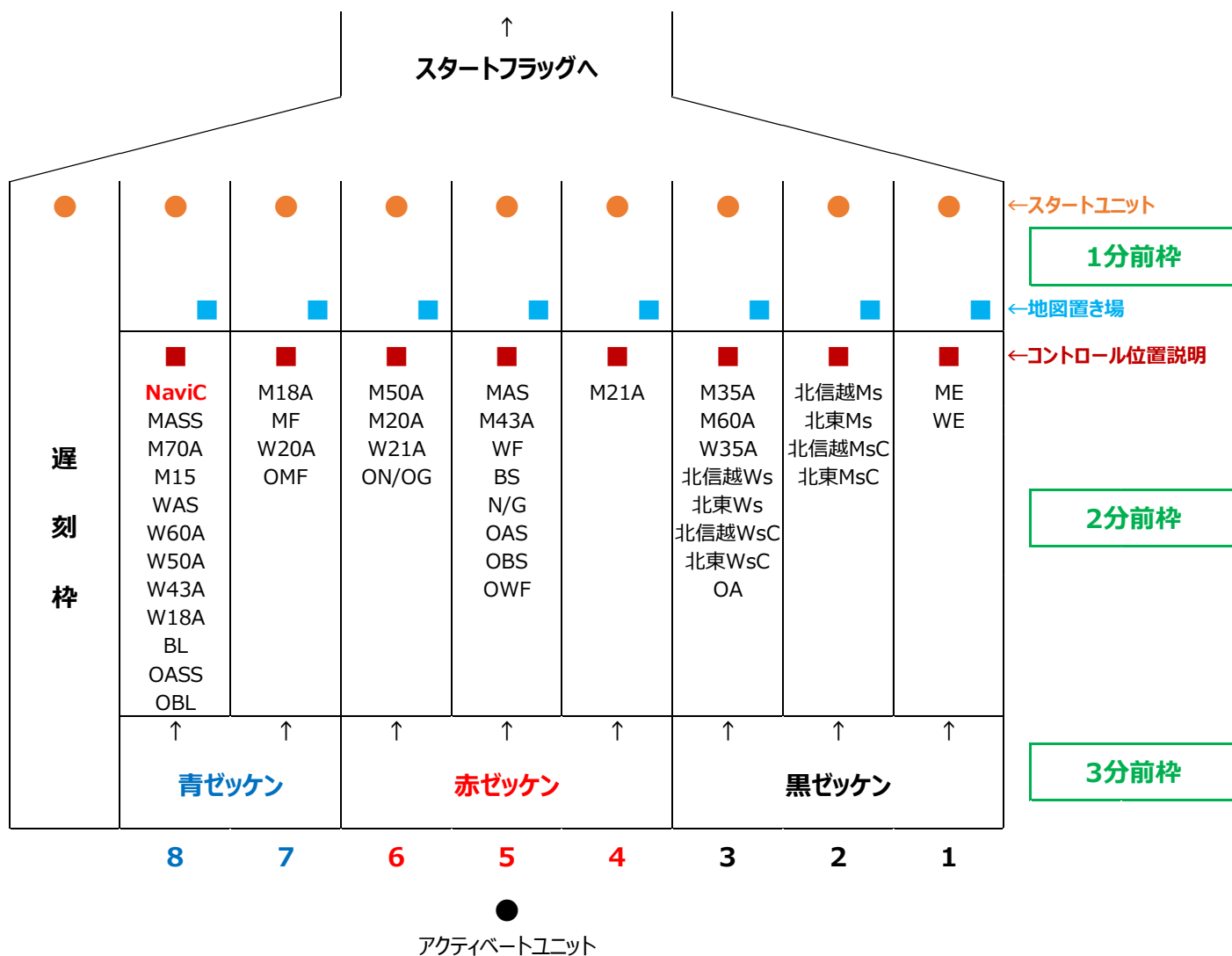
◆E カード・ゼッケン忘れ

スタート地区にて予備を用意しておりますが、数に限りがありますので、十分ご注意ください。

◆諸注意

- ・役員による荷物輸送は行いません。
- ・コンパスの貸出は会場のみで行い、スタート地区では行っておりません。会場で受付にお申し出ください。

◆スタート地区レイアウト



◆スタートの流れ

3分前まで

3分前枠の手前にアクティベートユニットを設置いたします。アクティベートユニットにEカードをセットし、ユニットのランプの点灯を確認してください。万が一、ランプが点灯しない場合は役員にお申し出ください。その場合、予備を貸し出します。

3分前

左側の3分前枠にそれぞれ進み、役員よりEカードのチェックを受けてください。

2分前

左側の8番レーンにお進みください。2分前枠にて、コントロール位置説明を配布いたします。クラス別の袋から各自で取り出してください。

1 分前

1 分前枠に進み、箱から自分のクラスの地図を 1 枚取った後、速やかにスタートユニットの前に進んでください。地図の取り間違えにご注意ください。地図はスタートするまで見ないでください。

10 秒前

E カードをスタートユニットにセットし、そのままお待ちください。

スタート

スタートチャイマーの合図と同時に E カードをユニットから離し、スタートしてください。

スタートの仕方についてご不明な点がありましたら、スタート役員にお気軽にお尋ねください。

競技中

◆ 競技方法

- ・EMIT 社の電子パンチング計時システム（E カード）を使用します。
- ・1 番コントロールから順番に回り、ユニットに E カードをパンチしてください。同じ番号のコントロールを続けて 2 回以上パンチした場合、最初のパンチのみが記録されます。途中で間違ったコントロールでパンチした場合は、その後正しいコントロールでパンチしてください。
- ・E カードの電池が切れた場合、スタート前であればスタート役員にお申し出ください。競技中の場合は、バックアップラベルの記録を以て正式な通過記録として扱いますので、そのまま競技を続けてください。

◆ 競技時間

競技時間は **3 時間 30 分**とします。この時間を超えた場合は失格となります。競技時間を超えた場合は競技をやめ、速やかにフィニッシュへ向かってください。**特に、学生クラブなどでは新生入生に競技時間の厳守の徹底をお願いいたします。**

◆ テープ誘導

- ・スタート地区～スタートフラッグ、競技中ディスクリプションに示された誘導区間、最終コントロール～フィニッシュでは**赤白ストリーマー誘導**に従ってください。たどらない場合は失格となります。
- ・一部クラスが通過する横断区間において、安全のため通行推奨箇所を示す**紫色テープ誘導**を設置します。紫色テープに従い道の端に寄って走行してください。なお、横断区間は「コントロール間に必ず通らなければならない横断地点がある（JSCD13.3）」でコントロール位置説明に記載されています。
- ・横断地点と一部のテープ誘導区間において、舗装道を横断する際の安全確保のため、誘導員を配置します。通常の場合は誘導員の指示に従い、そのまま横断してください。車両が接近している場合は誘導員が制止しますので、無理に横断しようとせず車両の通過をお待ちください。なお、制止されたことによって生じたタイムを差し引くことはいたしません。あらかじめご了承ください。

◆Eカード

Eカードへの加工、書き込みは禁止です。ただし、バックアップラベル落下防止のための処置はこの限りではありません。なお、その処置によって記録が残らなかった場合は競技者の責任とします。また、レンタル E カードを紛失、破損した場合には実費を頂きます。

◆立入禁止区域

立入禁止区域および地図上の住宅地・耕作地等には**絶対に立ち入らないでください。**

◆救護所

救護所は給水所を兼ねています。競技者自身で手当てをした場合は支障がなければ競技を続けることができますが、役員から手当等の処置を受けた場合は失格となります。

◆競技中の救護義務

怪我人を発見した場合は、速やかに場所・状況等をお近くの役員にお知らせ願います。怪我人の救護は競技よりも優先させていただきます。

◆諸注意

- ・トレイン内にて、危険区域を**青黄テープ**で囲って明示いたします。地図に記載されていない場合もありますが、テープがあった場合には近づかないようにしてください。
- ・服装は肌の露出の少ない長袖長ズボンを推奨いたします。
- ・競技中、車両通行止や関係者以外立入禁止等の看板が設置されている場所を通る可能性があります。地図に記載がなければ、競技者は通行して構いません。
- ・液晶付 E カードを使用した場合、コントロールに表示されているコントロール識別番号と異なった番号が液晶に表示されることがあります。正しい番号はコントロールに表示されているコントロール識別番号になりますので、ご注意ください。
- ・車両の通行する道路を横断・走行する場合があります。カーブにより見通しが悪い箇所もありますので、車両の通行には十分ご注意ください。
- ・トレイン内の一部の場所に「競技エリアここまで」と記載された看板があります。看板から先には立ち入らないでください。

フィニッシュ

◆フィニッシュ形式

パンチングフィニッシュです。E カードをフィニッシュユニットにパンチした時点で競技終了として計時いたします。フィニッシュユニットにパンチしない場合は失格になりますので、必ずパンチしてください。

◆E カード読取

フィニッシュ地区で E カードの読取を行います。フィニッシュに到着した順番を崩さずにお並びください。レンタル E カードは読取後回収いたしますので、役員にお渡しください。

◆地図回収

スタート閉鎖時刻の 12:30 までにフィニッシュされた方を対象に地図回収を行います。E カードの読取を済ませた方は、役員の指示に従い地図の裏に**お名前、所属、クラス**を記入のうえ、該当するクラスの箱に入れてください。ペンはこちらで用意いたします。

◆給水所

地図回収を済ませた方は、役員の誘導に従い給水所へお進みください。

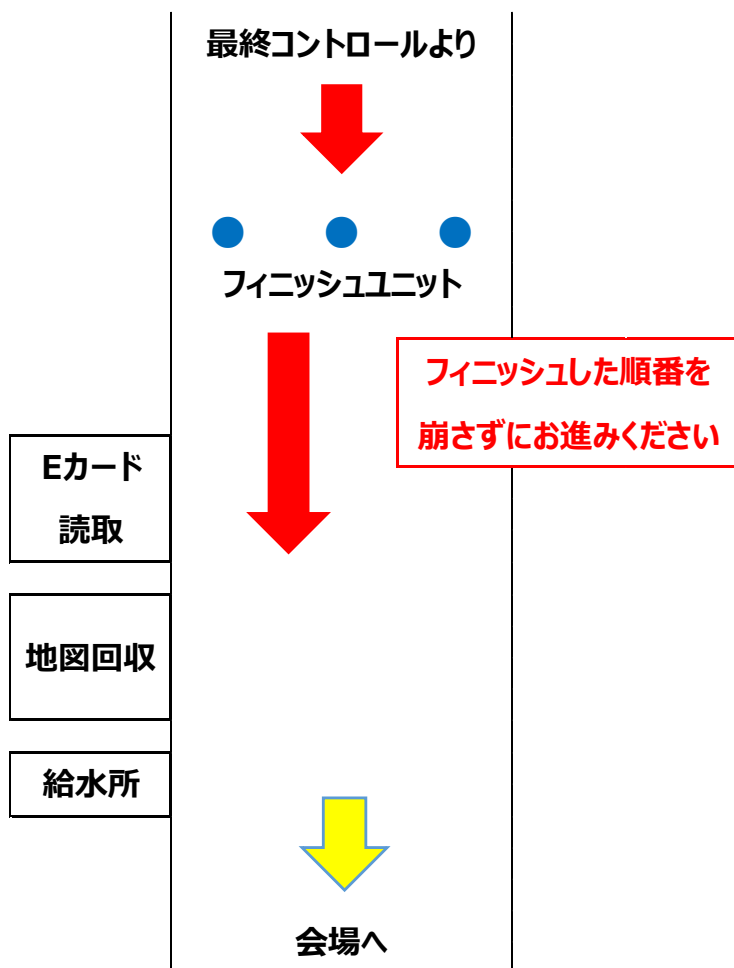
◆フィニッシュ地区から会場まで

- ・**黄色テープ誘導**です。途中から**青色テープ誘導**に合流します。
- ・途中、信号のある交差点で道路を横断します。横断には十分にご注意ください。
- ・公道を通行していただきますので、騒ぐ、道に広がる等地元の方の迷惑となることのないようお願いいたします。

◆諸注意

- ・フィニッシュ閉鎖時刻は **15:00** です。競技が終了していない場合にも必ず **15:00** までにフィニッシュを通過するようにしてください。棄権される方も必ずフィニッシュを通過してください。フィニッシュの通過が確認できなかった方は、未帰還者として検索対象となりますので、万が一フィニッシュを通過せずに会場へ戻った場合は、必ず本部までお申し出ください。
- ・競技に関する調査依頼等はフィニッシュでは受け付けておりません。会場の本部にて所定の用紙に記入のうえご提出ください。調査依頼の提出締切は大会当日の **15:40** までとします。
- ・フィニッシュユニットを取り付けているパイロン（三角コーン）を倒さないようご注意ください。

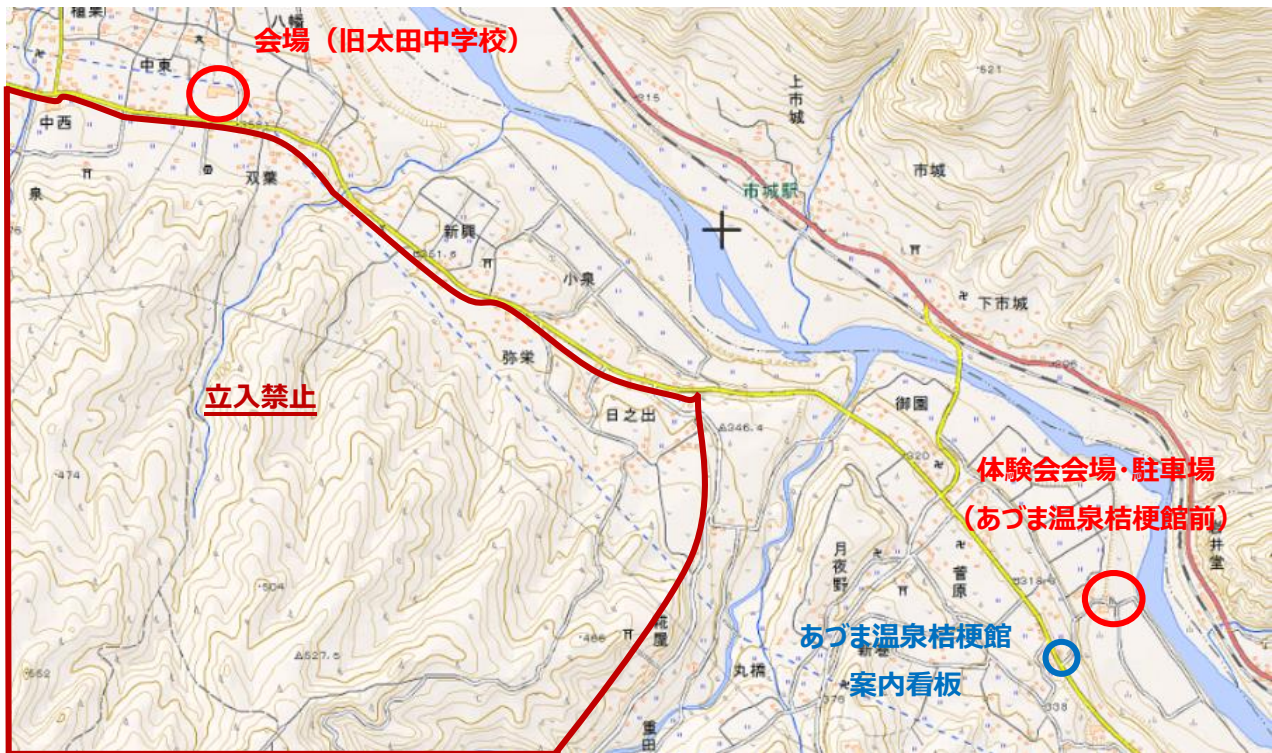
◆フィニッシュ地区レイアウト



9. 体験会

開催日時 2016年6月5日(日) 10:00~14:00
雨天決行・荒天中止

開催場所 あづま親水公園(群馬県吾妻郡東吾妻町新巻 320)
※詳細は以下の地図をご覧ください。



受付場所 当日、体験会会場での案内表示をご覧ください。
※事前申込の必要はありません。当日、直接体験会会場にお越しください。

参加費 無料

持ち物 飲み物、タオル
※動きやすい服装でお越しください。

コース 幼児向け、小学生・初心者向けを各1コース、大人向けを2コース用意いたします。

体験会に関してご質問などがありましたら、下記の連絡先までご連絡ください。

体験会担当 金子 奈央(かねこ なお)

080-3309-0127

kaneko19960127★yahoo.co.jp(★→@)

10. 大会公式サイト・大会公式 Twitter

大会公式サイトおよび大会公式 Twitter にて、大会情報や新着情報を随時更新いたします。

| | |
|----------------------|---|
| 大会公式サイト | http://comp.olk.jp/38/ |
| ナビゲーションチャレンジクラス専用サイト | http://comp.olk.jp/38/nc.html |
| 大会公式 Twitter | https://twitter.com/olkcomp |

11. 安全対策について（必ずお読みください）

トレイン周辺の山林において、熊の目撃情報が寄せられています。熊などの動物よけのため、また競技中に怪我をしたなど緊急時に自分の場所を知らせるため、熊鈴や笛など音が出るものの携行が行政より奨励されています。本大会では、**熊鈴や笛など音が出るものの携行を強く推奨いたします**。初心者および新人の方向けに熊鈴を若干数ご用意しますが、原則的に参加者各自でご用意ください。

12. 注意事項

- ・大会開催前の「吾妻太田」区域へのオリエンテーリングを目的とした立入、および会場への O-map「吾妻太田」の持込は固く禁止します。立入、持込が発覚した場合は失格となります。
- ・トレインおよび会場は火気厳禁です。
- ・トレインおよび会場での喫煙、飲酒を禁止します。
- ・会場に入る際は、靴の泥を落としてからお入りくださいますようご協力ください。
- ・傷害保険は主催者が締結いたしますが、補償額に限度があります。ご自身での傷害保険へのご加入を推奨いたします。また、各自で健康保険証の持参を推奨いたします。
- ・ご自身の健康状態を考慮し、体調がすぐれない場合は絶対に無理をしないでください。
- ・地図上で立入禁止と表記された範囲には、絶対に立ち入らないでください。
- ・会場周辺の道路は駐車禁止です。指定された駐車場をご利用ください。
- ・公序良俗に反する服装および行為はお控えください。また、地元の方の迷惑になるような行為は慎んでください。
- ・運営の妨害と見なされるような行為、および公序良俗に反する行為があった場合は失格となります。
- ・貴重品等の管理は各自でお願いいたします。盗難等について、主催者側はその責任を負いません。
- ・参加者が自分自身、あるいは第三者に与えた損害に対して、主催者側はその責任を負いません。
- ・荒天および災害などやむを得ない事態が発生した場合は、主催者の判断にて大会を中止いたします。その場合、参加費の返金はいたしませんので、あらかじめご了承ください。中止の場合は当日の朝 6:00 までに大会公式サイトに中止の旨を掲載いたします。
- ・本大会の成績は Lap Center (<http://mulka2.com/lapcenter/>) に掲載いたします。氏名・所属の掲載を希望されない方は、お問い合わせ用アドレス (38th★comp.olk.jp (★→@)) までご連絡ください。

・本大会に参加される方、観戦される方は、競技中・競技前後・会場において、役員もしくは東大・OLK が許可した機関が写真を撮影する可能性があります。本大会で撮影した全ての写真は、大会報告書およびオリエンテーリングの普及・広報活動のために利用させていただくことがあります。また、一部の写真は、以下の Web サイトにて後日公開されます。

上林のオリエンテーリング写真館：<http://orienphoto.main.jp/>

・忘れ物の保管は 6/18（土）までです。忘れ物の情報は大会終了後、大会公式サイトに掲載いたします。忘れ物についてのお問い合わせは、お問い合わせ用アドレス（38th★comp.olk.jp（★→@））までお願いいたします。

13. 協賛紹介

◆あづま温泉桔梗館

会場から 3.4km のところにある源泉かけ流しのアルカリ泉です。広い内風呂と露天風呂があり、露天風呂からは吾妻川、岩櫃山の切り立つ崖と名勝・岩井洞を見ることができます。また、地元で採れた農産物も低価格で販売しています。オリエンテーリングで疲れた身体も熱めのお湯で癒されること間違いなし！大会後に是非どうぞ。

住所：〒377-0303 群馬県吾妻郡東吾妻町大字新巻 325-1

電話番号：0279-59-3533

営業時間：10:00～21:00（最終入場は 20:30 まで）

定休日：毎月 21 日（土曜・日曜・祝日の場合は翌日休業）



◆小山農園

こんにゃく芋を作り続けて 60 年以上、土作りからこだわった高レベルのこんにゃくを販売しています。平成 20～22 年度には、3 年連続で農林水産大臣賞を受賞、平成 23 年度には地域特産部門で日本一の天皇杯を受賞しました。東吾妻のお土産には是非、名物のこんにゃくを小山農園直売所でお求めください。

住所：〒377-0804 群馬県吾妻郡東吾妻町岩井 849-2

電話番号：0279-68-3681

営業時間：9:00～18:00

定休日：なし



◆丸源清月堂

標高 800m 以上の高地でしか採れない花まめを丁寧に煮込んだ甘納豆や甘露煮が名物の、吾妻が誇る和菓子屋さんです。自然が織りなす本物の味を是非ご賞味あれ。

住所：〒377-0801 群馬県吾妻郡東吾妻町大字原町 203-9

電話番号：0279-68-2933

営業時間：9:00～18:00

定休日：土曜・日曜・祝日



◆浅間酒造

「お客様に楽しんでいただけるために前向きに楽しみながら酒を醸そう」を合言葉に、明治時代から草津温泉の近くで酒造りを続けています。「浅間杜氏」と呼ばれる地元の技術者により、冬の厳しい寒さの中でもおいしいお酒が造られています。乾燥した気候とやわらかい水によるさっぱりした味で、また香りを程よく抑えており、料理とお酒がともに引き立ちます。

住所： 〒377-1304 群馬県吾妻郡長野原町長野原 1392-10
電話番号： 0120-041-396
営業時間： 9:00~16:00
定休日： なし



◆大澤屋

讃岐・稲庭と並ぶ日本三大うどんの一つ、水沢うどんは、群馬県伊香保町の特産であり、大澤屋はその中でも一番の老舗です。麺の強いコシ、麺の透明感、のど越しの良さが特徴で、舌がうなること間違いなしです。我々も地図調査帰りに何度も立ち寄りさせていただきましたが、うどん、ごまつゆ、舞茸の天ぷらのどれも、口に入れた瞬間感動を覚えました。是非大会後にお立ち寄りください。

住所： 第一店舗 〒377-0103 群馬県渋川市伊香保町水沢 125-1
第二店舗 〒377-0103 群馬県渋川市伊香保町水沢 198
電話番号： 第一店舗 0279-72-3295
第二店舗 0279-72-5566
営業時間： 第一店舗 10:00~16:00
第二店舗 9:30~16:30
定休日： 不定期



◆O-Support

nonameの日本代理店としてウェア・トリムなどの販売をしています。また、オリエンテーリングを初めとするナビゲーションスポーツをより多くの方に楽しんでもらうため、地図読みやナビゲーションスキルの普及、イベントや教育プログラムの実施など、様々な環境整備を行っています。

noname

◆EVERNEW

「スポーツを通して健康的な社会創りに貢献すること」を理念に、様々なスポーツ用品を開発・販売を行っているほか、アウトドア事業にも力を入れています。本大会には、スタート・ゴールバナーを提供していただきます。

EVERNEW

14. 役員一覧

| | | | |
|---------------|-------|--------------|--------|
| 大会責任者 | 河野 大和 | 資材責任者 | 大東 祐汰 |
| 運営責任者 | 田中 翔大 | 大会Tシャツ責任者 | 佐藤 理佳 |
| 競技責任者/コース設定者 | 竹内 元哉 | 会場パートチーフ | 小林 晴美 |
| 渉外責任者 | 増田 健也 | スタートパートチーフ | 松尾 怜治 |
| 作図責任者 | 瀬川 出 | フィニッシュパートチーフ | 斉田 圭吾 |
| 調査責任者 | 平山 遼太 | 競技救護パートチーフ | 佐藤 あおい |
| 渉外補佐 | 藤谷 彩夏 | 体験会パートチーフ | 金子 奈央 |
| 作図補佐 | 糸 潤哉 | 計センパートチーフ | 中野 喬博 |
| エントリー責任者 | 加藤 岬 | 交通パートチーフ | 刀根 大輔 |
| Web 責任者/会計責任者 | 植田 翔大 | 大会バスパートチーフ | 三科 圭史 |
| 広報責任者 | 瀧澤 修人 | | |

15. お問い合わせ

ご不明な点やご質問がありましたら、お手数ですが下記の連絡先までご連絡ください。

・お問い合わせ用アドレス（大会前日・当日を除く）

38th★comp.olk.jp（★→@）

・緊急連絡先（大会前日・当日）

大会責任者 河野 大和（この やまと）

080-9975-0975

（第38回東大OLK大会ナビゲーションチャレンジクラス プログラム 終わり）