



第37回 東大OLK大会

2015.6.7 茨城県笠間市  

PROGRAM

目次

・大会概要	P.1
・ご挨拶	P.2
・当日の流れ	P.3
・競技情報	P.5
・OMM チャレンジクラス	P.7
・フィニッシュ後スプリント	P.8
・交通案内	P.10
・申込/受付案内	P.12
・会場案内	P.14
・競技の流れ	P.17
・諸注意	P.23
・体験会	P.24
・WEB/Twitter	P.25
・緊急時の対応について	P.25
・お問い合わせ	P.25

大会概要

正式名称	第 37 回東京大学オリエンテーリングクラブ大会	
開催日	2015 年 6 月 7 日(日) 雨天決行・荒天中止	
主催/主管	東京大学オリエンテーリングクラブ (東京・一橋・実践女子・実践女子短期・津田塾・十文字学園女子・お茶の水女子・立教・ 東京医科歯科・武蔵野・跡見学園女子 各大学より構成)	
後援	笠間市 笠間市教育委員会 笠間観光協会 日本学生オリエンテーリング連盟 関東学生オリエンテーリング連盟 茨城県オリエンテーリング協会 茨城放送	
協賛	O-Support EVERNEW 笠間工芸の丘 岩間の栗や 小田喜商店	
協力	TEAM 阿闍梨	
競技地区	茨城県笠間市笠間	
会場	茨城県笠間芸術の森公園 ※青空会場となっております。	
駐車場	茨城県笠間芸術の森公園 南ゲート駐車場 ※駐車に関して抽選は行いません。	
大会責任者	栗本 開	(東京大学 2013 年度入学)
運営責任者	木島 佑輔	(東京大学 2013 年度入学)
競技責任者/コース設定者	橋本 知明	(東京大学 2013 年度入学)
渉外責任者	前中 脩人	(東京大学 2013 年度入学)
大会コントローラ	丸藤 純	(岩手大学 2004 年度入学)

ご挨拶

大会責任者: 栗本 開

新緑の深まるこの季節に、第 37 回東京大学オリエンテーリングクラブ大会(以下、東大 OLK 大会)にご参加いただきありがとうございます。今回大会では、2006 年に第 32 回東日本オリエンテーリング大会、2009 年に第 22 回全日本高等学校オリエンテーリング選手権大会(インターハイ)などで使用された「笠間」を、改めて GPS を入れリメイクしての開催となります。

今回大会は例年の東大 OLK 大会にはないような試みをご用意しております。

1 つはフォレスト競技終了後のスプリント競技です。本大会の会場である笠間芸術の森公園を十二分に楽しんでもらえるような競技を提供いたします。ロング競技終了後の出走となり、大変疲れた中での競技となるかと存じますが、ぜひお楽しみください。

また、もう 1 つの試みとして「OMM チャレンジクラス」がございます。この企画は、OMM-Japan の運営者の方々にご提案をいただいたものです。山岳地を安全かつ正確に行動するための経験、体力、ナビゲーションスキル、野営技術など、「山の総合力」が試される OMM(Original Mountain Marathon)の日本版が昨年初めて開催され、今年第 2 回大会の開催が決定されています。我々東大 OLK が愛好するナビゲーションスポーツであるオリエンテーリングの魅力を、OMM への参加をご検討されているトレイルランナー等の方々にお伝えするとともに、会場内のブース等でオリエンテーリング愛好者に新たなナビゲーションスポーツの選択肢として OMM のご紹介をすることで、東大 OLK 大会が国内のナビゲーションスポーツ間の架け橋として機能すれば幸いです。

今回大会は昨年末に茨城県オリエンテーリング協会様へ大会の開催と地図のリメイクの許可を急遽お願いする形で開催させていただきます。また、現地で地図調査を行っている間、笠間市の方々に様々な形でご支援をいただきました。

最後になりましたが、茨城県オリエンテーリング協会様、茨城県笠間市の皆様、ご協賛をいただいた企業の皆様をはじめとして本大会を開催するにあたって多大なるご支援をいただいた皆様に厚く御礼申し上げ、ご挨拶に代えさせていただきます。



当日の流れ



JR 笠間駅から
徒歩約 30 分



友部 I.C.→国道 355 号で約 15 分
笠間西 I.C.→国道 50 号で約 25 分



関東やきものライナー
「やきもの通り」下車 徒歩約 5 分

青空会場（笠間芸術の森公園）
開場 8:30

ロングディスタンス競技
当日申込 9:00～10:15

OMM チャレンジクラス

フィニッシュ後スプリント
受付時間 8:30～12:00

OMM チャレンジクラス
参加者向け講習会① [P.7](#) 参照
8:45～9:45

受付で配布された地図参照 約 5 分

オレンジテープ誘導 約 35 分

スタート地区
スタート可能時間 12:00～15:00

スタート地区
トップスタート 10:15
スタート閉鎖 12:30

競技中は全て赤白ストリーマー誘導

フィニッシュ地区
フィニッシュ閉鎖 15:00

フィニッシュ地区
フィニッシュ閉鎖 15:30

紫テープ誘導
(途中オレンジテープ誘導に合流)

青空会場（笠間芸術の森公園）

OMM 参加者向け講習会② [P.7](#) 参照

最終スタートより 3 時間後

地図販売・成績表郵送受付

13:00～

欠席者地図返却

13:00～

表彰式

随時

会場閉鎖

16:30

➡ 気象情報

本大会が開催される 6 月 7 日の茨城県笠間市周辺の過去 5 年間の気象情報を右に示します。本テレインは、この観測地点から南東約 3 km の場所に位置しています。

観測地点：茨城県笠間市箱田
緯度 36 度 23.7 分
経度 140 度 14.4 分

笠間市箱田					
年月日	気温(°C)			日照時間 (h)	降水量 (mm)
	平均	最高	最低		
2014/6/7	18.3	19.7	17.5	0.0	25.0
2013/6/7	20.7	25.4	17.6	2.2	0.0
2012/6/7	19.9	26.3	13.0	6.0	0.0
2011/6/7	20.4	26.1	15.8	2.5	0.0
2010/6/7	20.9	29.6	12.8	9.4	0.0

表：気象庁「過去の気象データ」(<http://www.data.jma.go.jp/obd/stats/etrn/index.php>)を利用して作成



(右)第 37 回東大 OLK 大会キャラクター
かさまくしよん

競技情報

競技形式

個人によるポイントオリエンテーリング
(ロングディスタンス競技)
EMIT 社製電子パンチングシステムを使用

地図

2015 年東大 OLK リメイク
縮尺: 1:10,000(一部クラス 1:15,000)
等高線間隔: 5m
走行可能度: 4 段階表示
地図表記: 日本オリエンテーリング地図図式規程
(JSOM2007)準拠

※逸脱事項として、深さが 0.5m 以上の小凹地と穴をと
っています。


Trimble 社 JunoSB・Juno3B 使用

サイズ: A4

旧図: 2006 年ときわ走林会作成「笠間星ノ宮」

※8:30~9:45 までの間、公式掲示板で旧図を公開し
ます。

特殊記号

- ✕ 人工特徴物(祠・看板など)
- 炭焼き窯跡
- × 貯水槽
-  堰(せき)

コントロール位置説明

大きさ 135mm×60mm(最大)

コントロール位置説明を全クラススタート枠にて配
布いたします。また、コントロール位置説明は地図に
も印刷されています。

テレインプロフィール

テレインは大きく分けて急峻な山塊エリアと比高の小さい丘陵エリアに分かれています。山塊エリアは概して斜面が急で見通しの悪い部分が多いですが、その中でも走行可能度の高い林や微地形地帯が存在しています。またテレイン内には切り開きが数多く見られますが、藪に覆われており走行可能度の低いものも存在しています。丘陵エリアは比較的緩やかな地形が発達しており、林道や耕作地が散見されます。それぞれのエリア毎に、ナビゲーションとスピードの緩急が求められるテレインと言えるでしょう。

コースプロフィール

急峻な山塊エリアを中心として、ロングを走りきるうえで基礎となる体力や登坂力、そして正しいルートチョイスの力が試されるコースとなっています。加えて、藪が発達した中でも正確に方向を維持する力や、緩やかな地形や微地形でのファインなオリエンテーリングの力も求められるでしょう。以上のようにスピードの緩急も必要となり、オリエンテーリングの総合力を問うようなコースとなっています。競技中には様々な顔の「笠間」を楽しんでいただけたらと思います。

救護所・給水所

トレイン内には2カ所の救護所と1カ所の給水所が存在します。救護所は給水所を兼ねています。また、これらの場所で役員から救護処置を受けた場合、失格になります。

また、一部クラスの給水としてコントロールでのペットボトルによる無人給水が1カ所以上含まれております。

全てのクラスはいずれかの給水所または無人給水の通過が想定されるコースになっておりますが、ルートによっては通過しない可能性がありますのでご注意ください。

エリート、セレクションクラスにおける給水の通過想定は以下の通りです。

ME	25%	30%	55%	65%	95%
WE	30%	40%	75%	95%	
北東 Ms	25%	35%	55%	65%	95%
北東 Ws	50%	95%			
北信越 Ms	25%	35%	55%	65%	95%
北信越 Ws	50%	95%			

※上記のクラスで下線部の地点が無人給水になっております。

クラス情報

男性						女性					
クラス	距離 (km)	登距離 (m)	優勝設定 (分)	縮尺	申込者数 (人)	クラス	距離 (km)	登距離 (m)	優勝設定 (分)	縮尺	申込者数 (人)
ME	8.7	520	80	1:15,000	54	WE	6.8	390	75	1:15,000	12
M21A	7.4	395	75	1:15,000	95	W21A	4.1	240	55	1:10,000	23
MAS	4.2	250	55	1:10,000	29	WAS	3.4	240	45	1:10,000	15
MASS	3.4	240	45	1:10,000	16	-					
M70A	2.8	160	40	1:10,000	18	-					
M60A	3.2	190	50	1:10,000	22	W60A	2.8	160	45	1:10,000	7
M50A	3.7	215	50	1:10,000	30	W50A	2.8	160	40	1:10,000	4
M43A	4.2	250	55	1:10,000	10	W43A	2.8	160	40	1:10,000	2
M35A	5.0	340	60	1:10,000	13	W35A	3.2	190	50	1:10,000	6
M20A	4.6	220	55	1:10,000	33	W20A	3.0	125	50	1:10,000	10
M15	2.8	120	30	1:10,000	10	-					
MF	3.0	125	40	1:10,000	62	WF	2.5	90	30	1:10,000	13
北東 Ms	7.6	410	75	1:15,000	78	北東 Ws	4.4	255	55	1:15,000	26
北信越 Ms	7.7	435	75	1:15,000	31	北信越 Ws	4.4	255	55	1:15,000	7
男女共通											
BS	2.8	120	30	1:10,000	4	BL	3.0	125	40	1:10,000	5

※北信越 MsC は北信越 Ms と、北東 WsC は北東 Ws と同一コースです。

※要項 2.1 公開時より ME、MAS、MASS、M70A、M60A、M43A、M15、W21A、WAS、W50A、W43A、北東 Ws、北信越 Ws の優勝設定時間が変更されています。

※M18A、M12、W18A、W15、W12 は申込者なしのため、廃止いたしました。

※当日参加クラスに関する情報は「申込/受付案内」(P.12)に記載しております。

OMM チャレンジクラス

※主な競技情報に関しては [P.5](#)「競技情報」の章をご覧ください。

クラス情報

クラス	距離 (km)	登距離 (m)	縮尺	申込者数 (人)
OMM	8.8	370	1:15,000	ペア 5組 個人 12人

スタートまでの流れ

[P.17](#)「競技の流れ」の章をご覧ください。

OMM 参加者向けタイムスケジュール

8:30	開場
8:45~9:45	OMM チャレンジクラス参加者向け講習会① (スタート地区までオレンジテープ誘導約 35 分)
10:30	トップスタート
15:00	フィニッシュ閉鎖 (OMM チャレンジクラス参加者向け講習会②は最終スタートより 3 時間後から開始いたします。時間は約 30 分間です。フィニッシュが早い参加者、チームは時間変更される場合がございます)
16:30	会場閉鎖

OMM 参加者向け講習会

スタート前、フィニッシュ後に講習会を予定しています。

- ① 基本的な読図の確認(縮尺・正置)を始め、オリエンテーリング独自の地図記号やルール等を知る。
また、より正確に速くコントロールに到達するためのテクニックを学ぶ。
- ② レースの振り返り。各レッグでうまくできたこと、できなかったこと、ルートを検討。

その他の注意

- ・当クラスに限り競技時間は **3 時間**とします。
- ・水や食料などの携行を可能とします。コース途中で給水・救護所を用意しておりますが、ハンガーノック及び脱水には十分ご注意ください。
- ・耕作地・住宅地・立入禁止区域に立入ることがないように十分ご注意ください。
- ・地図にはオリエンテーリングで使われる記号の説明が記載されていますが、各自でもご確認ください。

JSOM2007: <http://orienteering.org/wp-content/uploads/2010/12/ISOM-Japanese.pdf>

フィニッシュ後スプリント

競技形式

個人によるポイントオリエンテーリング(スプリント競技)
EMIT 社電子パンチングシステムを利用

地図

2015 年東大 OLK 作成
縮尺: 1:4,000
等高線間隔: 2.5m
走行可能度: 4 段階表示
地図表記: 日本スプリントオリエンテーリング地図図式
規程(JSSOM2007)準拠

クラス情報

クラス	距離 (km)	登距離 (m)	優勝設定 (分)
Extra	2.7	80	16

特殊記号

- 電灯
- × 人工特徴物(オブジェなど)
- × 水飲み場

コントロール位置説明

- ・大きさ 160mm×60mm 以下
- ・コントロール位置説明をスタート地区にて配布します。また、コントロール位置説明は地図にも印刷されています。
- ・JSCD6.1,6.2(特別な特徴物)として以下の記号を使用しています。

- × 人工特徴物(オブジェなど)
- 電灯

トレイン・コースプロフィール

スプリント競技では、笠間の公園エリアを使用します。公園エリアは概して整備されており、オープンだけではなく林の中も走行可能度が高いです。基本的な走力に加えて、瞬時にルートを読み取り、正しい判断を下し、正確にナビゲーションをする力も試されます。ロング競技の後ではありますが、一瞬の判断が命運を分けるスプリント競技を是非ご堪能ください。

スタートまでの流れ

- ・会場に到着してから

当選者の方のゼッケン袋にはスプリント競技の当選券が入っております。この券を受付にてご提示いただき、500円をお支払いください。引き換えに出走券をお渡しします。受付時間は開場から12:00までとさせていただきます。

※出走券がなければスプリントに出走していただくことができませんので、必ずフォレスト競技の出走前にお引き換えください。

・フォレスト競技が終了してから

会場にお戻りいただいた後、スプリント競技に出走していただきます。出走券にスタート地区までの地図が記載されておりますので、それに従ってください。スタート地区までは徒歩 5 分程度です。

スタートの流れ

スタート地区に到着しましたらスタート役員に出走券をお渡しください。スタート形式はフリースタートとなりますので、準備ができ次第スタートしてください。

スタートできる時間は 12:00～15:00 の 3 時間となっておりますが、競技性・安全性の観点から会場に戻り次第なるべく早くスタートしていただきますようご協力よろしく願いいたします。

その他の注意

- ・当日申込は受け付けておりません。
- ・大会参加者のスプリント競技エリアへの立入は特に禁止いたしません、スプリント競技参加者は、スプリント競技前の立入を控えるようお願いいたします。
- ・競技時間は 30 分です。
- ・公園保全の観点から、スプリント競技においてはピン付シューズの使用を禁止いたします。
- ・レンタル E カードはフォレスト競技のフィニッシュ地区において回収いたします。レンタルを希望されている方には、スプリント競技のスタート地区において再びレンタル E カードを配布いたします。
- ・スプリント競技における代走および出走券の譲渡は禁止とさせていただきます。
- ・フォレスト競技において使用したゼッケンは外さずに出走していただくようお願いいたします。競技中に外れてしまったなど、やむを得ず紛失してしまった場合はスタート役員にお申し出ください。
- ・原則として参加費は返金いたしません。フォレスト競技の影響で 15:00 のスタート閉鎖に間に合わなかった場合や怪我をして出走できなかった場合など、やむを得ず出走できなかった方にはコース図をお渡しいたしますので 15:00 以降に受付までお越しください。
- ・会場付近を走行する際は人や屋台にご注意ください。
- ・フィニッシュ閉鎖時刻は 15:30 です。競技が終了していても必ず 15:30 までにはフィニッシュを通過してください。
- ・フィニッシュ後に地図回収は行いませんが、未出走者に地図を見せないようお願いいたします。
- ・JSSOM では通行禁止の障壁・特徴物等が規定されています。こういった特徴物を通過した場合は失格となりますので、特に OMM チャレンジクラス及び F クラスにエントリーされていてかつスプリントに出走される方はご注意ください。
JSSOM2007: http://www.orienteering.or.jp/archive/rule/JSSOM2007_130112.pdf

交通案内

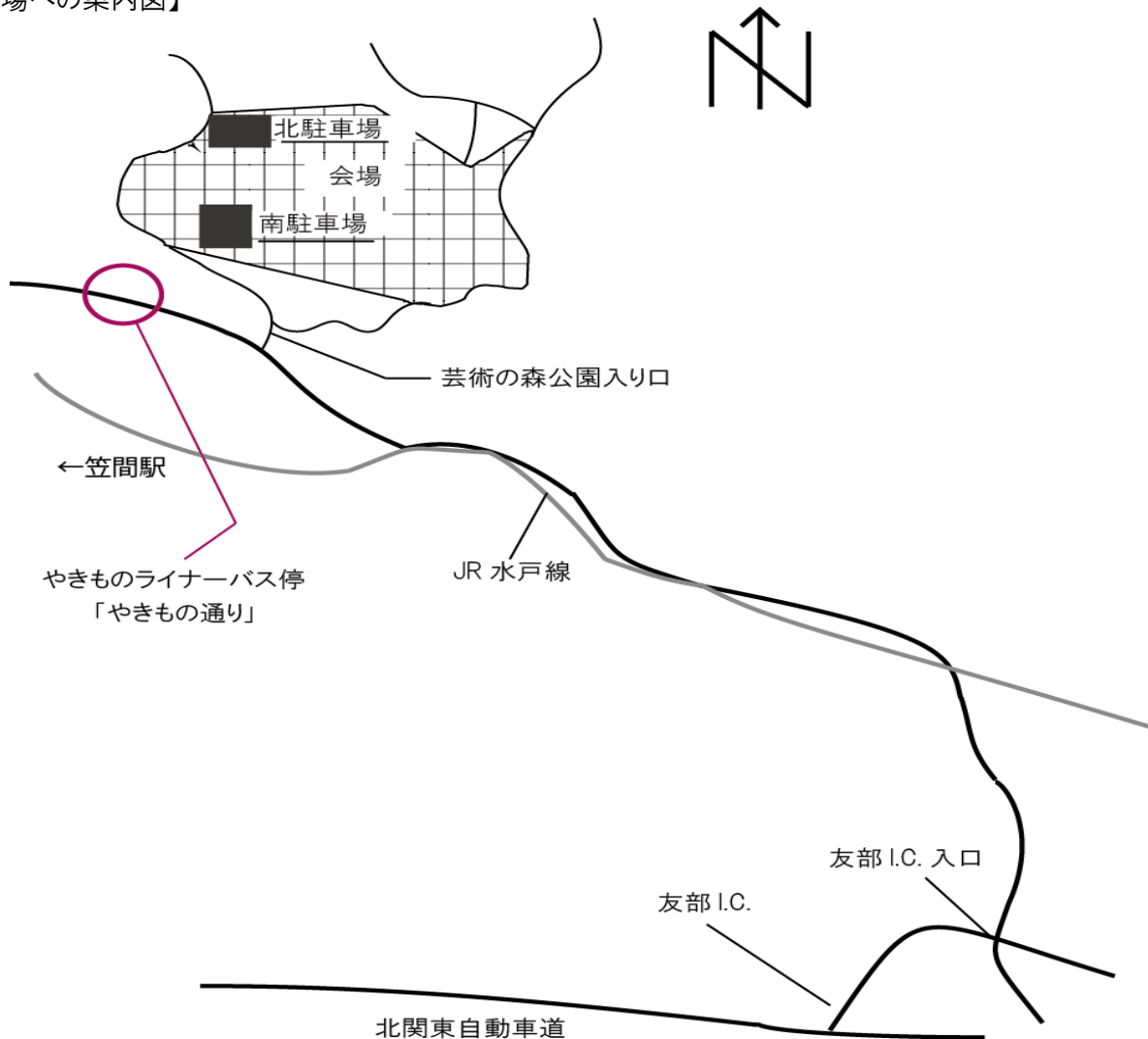
公共機関をご利用の場合

最寄駅は JR 水戸線笠間駅です。駅から会場までの所要時間は、徒歩約 30 分です。

自家用車をご利用の場合

笠間芸術の森公園南駐車場をご用意しております。下の地図を参考にご来場ください。南駐車場が満車になった場合は、北駐車場への駐車をお願いします。

【駐車場への案内図】



※6月4日(木)から6月7日(日)まで、北関東自動車道友部I.C.付近の宍戸ヒルズカントリークラブを会場に、ゴルフの国内メジャー大会の1つである「日本ゴルフツアー選手権」が開催されます。そのため、常磐自動車道岩間I.C.及び北関東自動車道友部I.C.から笠間芸術の森公園へ向かう周辺道路が混雑することが予想されます。予めご了承ください。

➡ 関東やきものライナーをご利用の場合

JR 秋葉原駅から茨城交通より高速バス「関東やきものライナー」が出ております。所要時間は約 115 分です。予約制ではなく先着順座席定員制です。満車になるとご乗車いただけませんので、予めご了承ください。

料金は大人片道 1500 円(車内でのお支払い)です。また、車内及びセブンイレブン秋葉原センタープレイス店で、2 枚綴りの回数券(2600 円)を購入することができます。

「関東やきものライナー」往路の乗車場所へは下の地図【秋葉原駅・バス乗り場】を参考にお越しください。復路の乗車場所は [P.10【駐車場への案内図】](#)を参考にしてください。

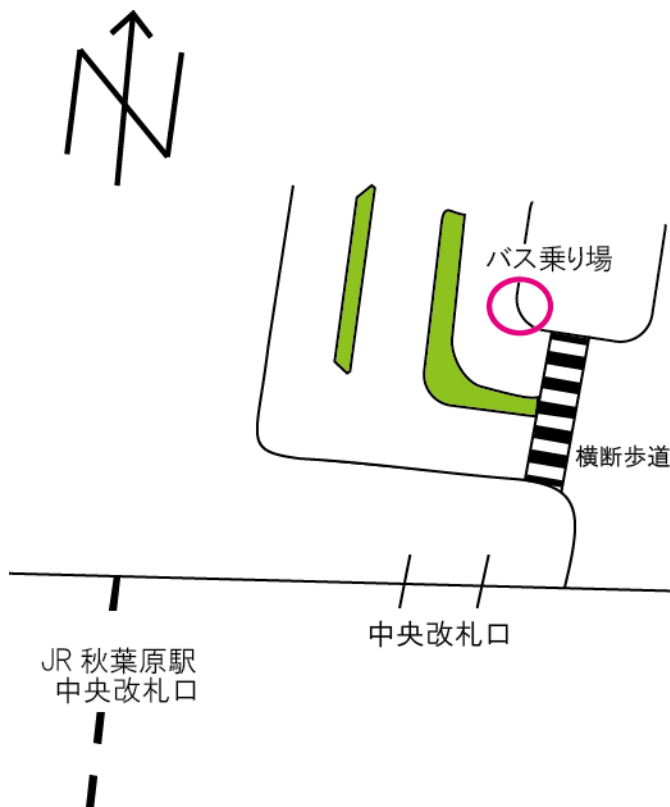
渋滞・事故・天候などにより大幅な遅延が生じる場合がありますので、予めご了承ください。

【時刻表】(2015 年 3 月現在)

	秋葉原駅(発)	→	やきもの通り(着)
行き	8:20	→	10:12

	やきもの通り(発)	→	秋葉原駅(着)
帰り	16:48	→	19:00

【秋葉原駅・バス乗り場】



詳しくは、茨城交通・関東やきものライナーの HP をご覧ください。

茨城交通・関東やきものライナー：<http://www.ibako.co.jp/highway/kasama/>

申込 / 受付案内

➡ 当日参加申込

申込用紙に必要事項を記入し、お申込みください。申込締切は 10:15 までとなっておりますが、出走可能人数に限りがございますので、お早めに手続きをお済ませください。レンタル E カードは手続きの際にお渡しいたします。

【当日申込参加費】

当日参加	
OA/OAS/OASS/OBL/OBS	3000 円
OMF/OWF	2000 円

※高校生以下の場合は 2000 円となります。

※E カードをレンタルする際は別途 300 円かかります。

【当日参加クラス情報】

クラス	距離 (km)	登距離 (m)	優勝設定 (分)	縮尺
OA	5.0	340	60	1:10,000
OAS	4.2	250	55	1:10,000
OASS	3.4	240	40	1:10,000
OBL	3.0	125	40	1:10,000
OBS	2.8	120	30	1:10,000
OMF	3.0	125	40	1:10,000
OWF	2.5	90	30	1:10,000

➡ 事前申込に不備があった場合

ゼッケン袋に「申込不備通知」を同封しております。受付にてお手続きの上、E カード・ゼッケンをお受け取りください。

➡ マイEカード忘れ・番号変更申告

マイ E カードを忘れた場合、レンタル E カードと同じ扱いになりますので、300 円をお支払いの上、レンタル E カードをお受け取りください。E カード番号に変更がある方は、受付にて訂正をお申し出ください。

➡ 代走申請

代走する方は必ず受付に申告してください。代走の場合は表彰対象外となり、また成績は参考記録となります。

なお、ME・WE・北東 Ms・北東 Ws・北信越 Ms・北信越 Ws クラス、フィニッシュ後スプリントに関しては代走を禁止いたします。男性クラスへの女性の出走は可能ですが、女性クラスへの男性の出走は原則として認めません。

➡ コンパス貸し出し

貸し出しの際、保証金 2000 円をお預かりします。保証金はコンパス返却時に返金いたします。

➡ 地図返却

フィニッシュ地区で回収した地図の返却を 13:00 から会場にて行います。お取り間違えにご注意ください。

➡ 日本学連賛助会員登録・更新

受付にて登録・更新できます。詳しくは以下の WEB サイトをご覧ください。

日本オリエンテーリング連盟・賛助会員登録:

<http://www.orienteering.com/~uofj/?blogid=1&catid=4&itemid=724>

➡ 成績表郵送受付


13:00 から成績表郵送受付を開始いたします。お申込の方には本大会の成績表を一部 200 円で郵送いたします。

➡ 欠席者地図返却

13:00 から受付にて欠席者の地図返却を行います。

➡ 競技に関するお問い合わせ

競技に関するお問い合わせは本部にて承ります。



O-Supportはオリエンテーリングを愛する皆さんと
第37回東京大学オリエンテーリングクラブ大会を
応援しています。

noname

クラブウェアオーダーメイド&Webshop

noname日本代理店 O-Support

www.o-support.net

会場案内

開場

会場の開場時刻は 8:30 です。

会場エリア

笠間芸術の森公園内、野外ステージを会場として利用します。

シートエリアはステージ正面の客席のみとなります。

ゼッケン袋置き場

ステージ向かって右側でございます。事前申込者の方はゼッケン袋をお取りください。

当日配布物一覧

- ・ゼッケン
- ・バックアップラベル
- ・安全ピン
- ・レンタル E カード
- ・アンケート用紙

公式掲示板

競技に関する情報・変更点をお知らせいたします。必ずご確認ください。ステージ向かって右側の柱でございます。

要項置き場

受付でございます。

女子更衣用テント

南ゲート方面の通りでございます。

トイレ

トイレ①:会場裏、右側でございます。

トイレ②:会場中央の階段を上って、看板に沿ってお進みください。

数に限りがございますので、会場にお越しになる前にトイレを済ましておくことをお勧めいたします。

アクティベート

ステージ向かって右側、事前申込者ゼッケン袋置き場と並んでアクティベートユニットを設置しております。スタート地区に向かう前に E カードの動作確認を行ってください。

アンケート回収

アンケート用紙をゼッケン袋に同封しておりますので、ご協力をお願いいたします。回収は受付にて行います。

表彰

各クラス上位 3 名(E クラスは 6 名)の方に、表彰状と賞品を贈呈いたします。

なお、当日参加クラスにつきましては、OMF/OWF クラス 1 位の方で MF/WF クラスの入賞相当の方のみ表彰を行います。

表彰式は 13:30 から順次行う予定です。表彰対象者は開始時刻前または、アナウンスがかかりましたらステージ向かって右側にお集まりください。

閉鎖

会場の閉鎖時刻は 16:30 です。

📍 軽食販売

会場で下記の店舗が軽食販売を行います。営業時間は 10:00 からを予定しております。【会場・全体図】を参照にご利用ください。

- ・「金太郎ラーメン」 餃子まん、焼きそば、ラーメン、ドリンク、他
- ・「トップミート常陸」 常陸牛バーガー、常陸牛串焼き、他

📍 その他の注意

- ・青空会場となっておりますので、雨具を持参することを推奨いたします。
- ・会場近くにコンビニ等はありませんので、飲食物は予めご用意の上、お越しいただくことを推奨いたします。
- ・ごみは各自でお持ち帰りください。
- ・会場内からコントロールが見える可能性があります。スプリント競技用のコントロールですので、お手を触れないようお願いいたします。

📍 OMM チャレンジクラス参加者向け講習会

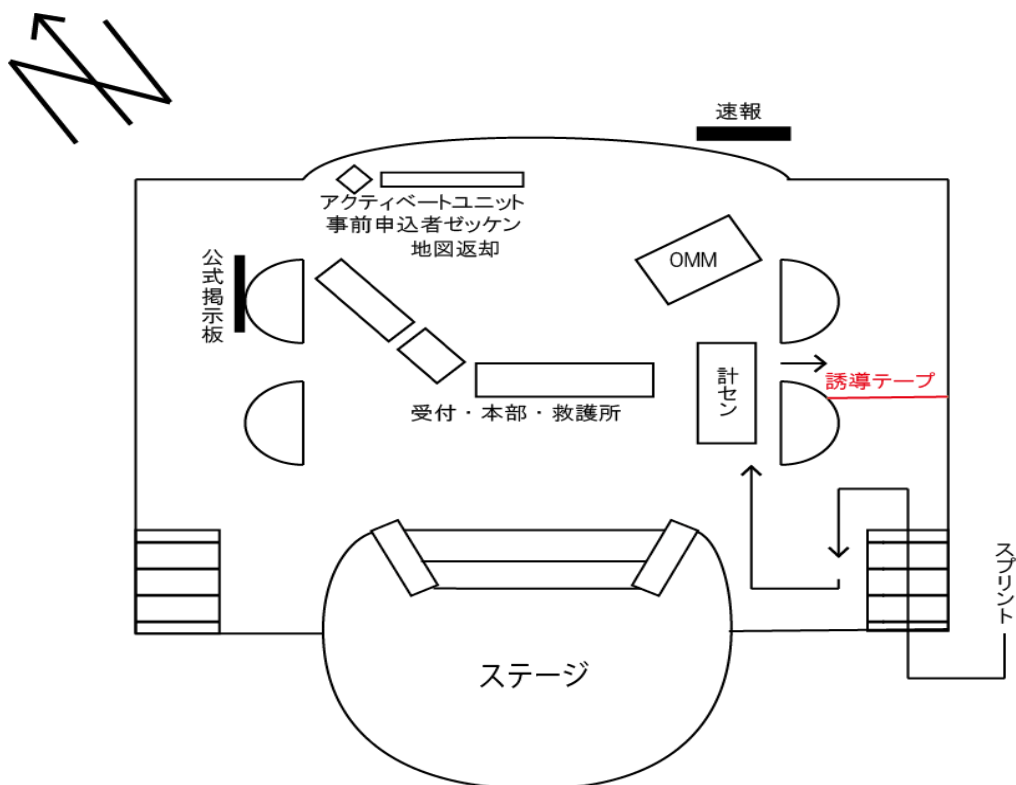
ステージ上、OMM テント前にて行います。講習会参加の方は開始時刻までにお集まりください。

📍 競技以外に関するお問い合わせ

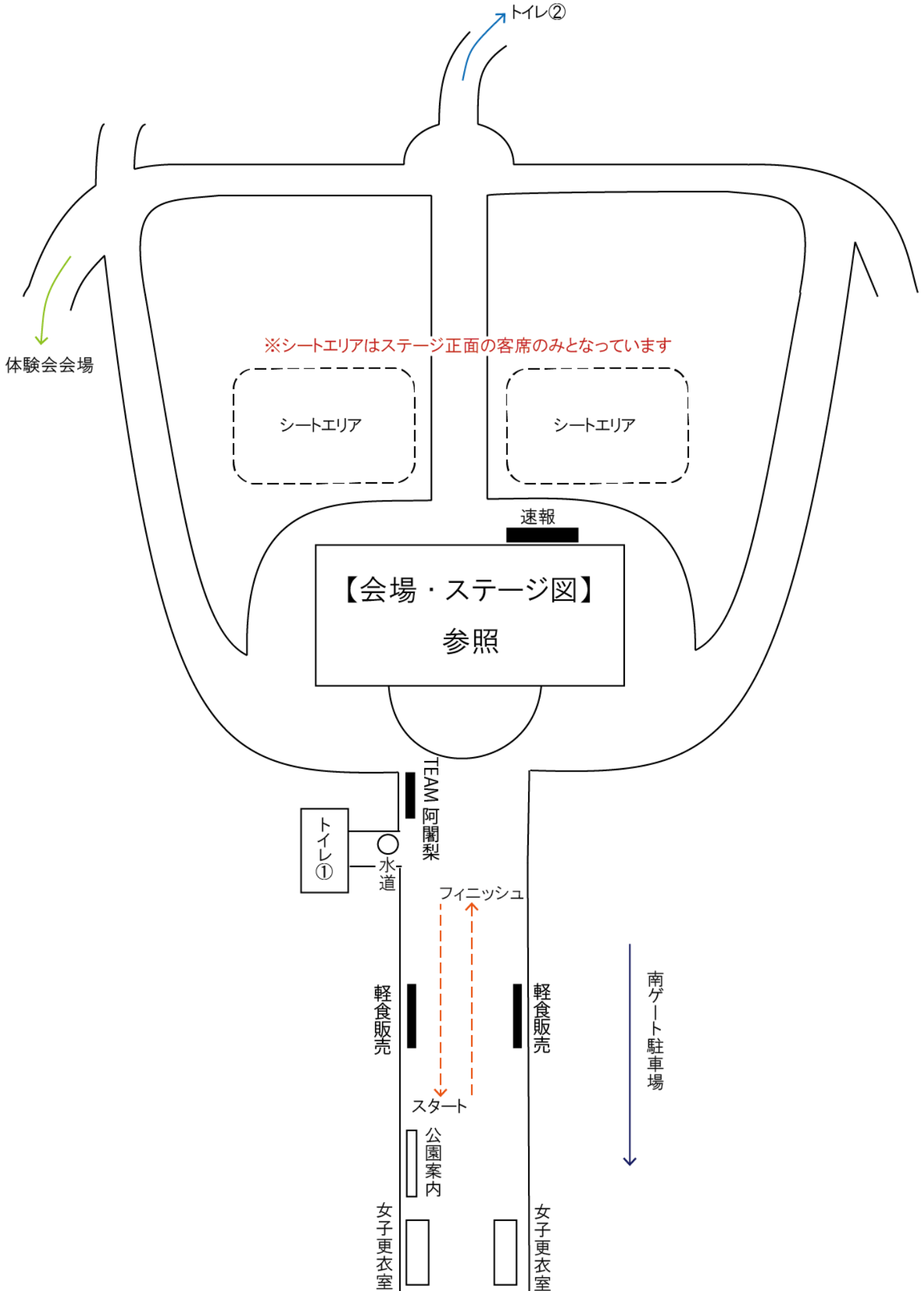
競技以外に関するお問い合わせ、落し物の届出等は受付にて承ります。

📍 会場レイアウト

【会場・ステージ図】



【会場全体図】



競技の流れ

△スタート

➡会場からスタート地区まで

- ・オレンジテープ誘導で徒歩約 35 分です。途中でフィニッシュ地区から会場までの紫テープ誘導と合流いたしますのでご注意ください。合流地点には看板が置かれています。
- ・途中に歩測区間を設けます。
- ・一部、交通量の多い道路を横断する箇所があります。通行には十分にご注意ください。
- ・スタート地区では黄色テープの先には立ち入らないようお願いいたします。
- ・スタート地区の閉鎖時刻は 12:30 です。
- ・ウォーミングアップエリアはスタート地区内にございます。

➡遅刻

遅刻者は遅刻者枠からの出走となります。役員の指示に従ってください。タイムはスタートリスト記載の正規時刻から計算します。12:30 のスタート地区閉鎖以降は出走できません。

➡給水

スタート地区にて給水を行います。

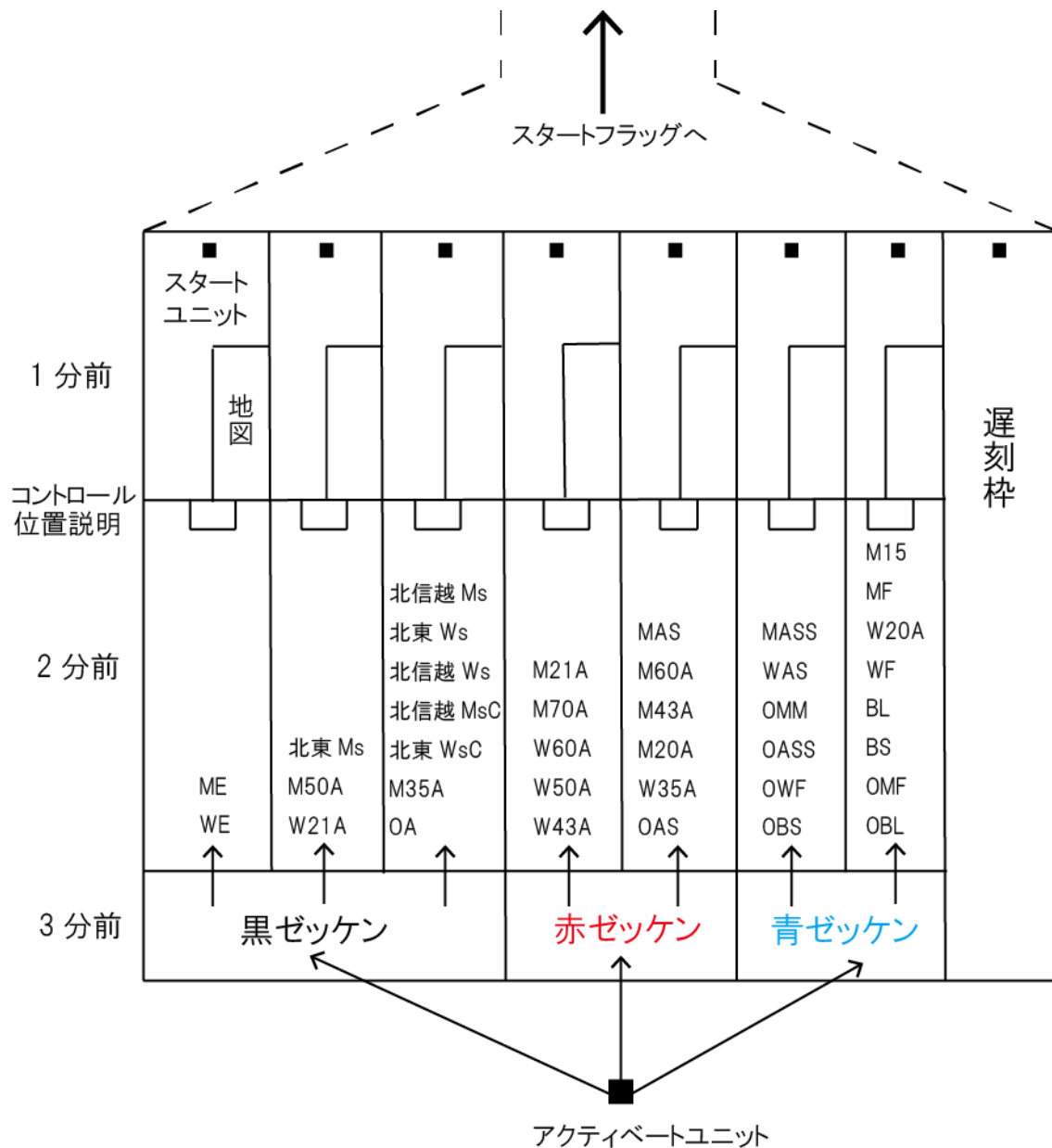
➡Eカード・ゼッケン忘れ

スタート地区にて予備を用意しておりますが、数に限りがございますので、十分にご注意ください。

➡その他の注意

- ・役員による荷物輸送は行いません。
- ・コンパスの貸し出しは会場のみで行い、スタート地区では行っていません。会場で受付にお申し出ください。

➡ スタートレイアウト



3 分前まで

3 分前枠の手前にアクティベートユニットを設置いたします。アクティベートユニットに E カードをセットし、ユニットのランプの点滅を確認してください。万が一、ランプが点灯しない場合は役員にお申し出ください。その場合、予備を貸し出します。

3 分前

ゼッケン番号が黒色の方は左側、赤色の方は真ん中、青色の方は右側の 3 分前枠にそれぞれ進み、役員より E カードのチェックを受けてください。

2 分前

自分のクラスのレーンに進んで下さい。全クラス 2 分前枠にて、コントロール位置説明を配布いたします。クラス別の袋から各自で取り出してください。

1 分前

1 分前枠に進み、箱から自分のクラスの地図を 1 枚取った後、速やかにスタートユニットの前に進んでください。地図の取り間違えに注意してください。地図はスタートするまで見ないでください。

10 秒前

E カードをスタートユニットにセットし、そのままお待ちください。

スタート

スタートチャイマーの合図と同時に E カードをユニットから離し、スタートしてください。

スタートの仕方についてご不明な点がございましたら、スタート役員にお尋ねください。

○ 競技中

➡ 競技方法

1 番コントロールから順番に回り、ユニットに E カードをパンチしてください。同じ番号のコントロールを続けて 2 回以上パンチした場合、最初のパンチのみが記録されます。途中で間違ったコントロールでパンチした場合は、その後正しいコントロールでパンチしてください。

E カードの電池が切れた場合、スタート前であればスタート役員にお申し出ください。競技中の場合は、バックアップラベルの記録を以て正式な通過記録として扱いますので、そのまま競技を続けてください。

➡ 競技時間

競技時間は **2 時間 30 分**とします。この時間を超えた場合は失格となります。その場合は速やかにフィニッシュへ向かってください。

➡ テープ誘導

スタート地区～スタートフラッグ、最終コントロール～フィニッシュでは赤白ストリーマーの誘導に従ってください。たどらない場合は失格となります。

➡ E カード

E カードへの加工・書き込みは禁止です。但し、バックアップラベル落下防止のための処置はこの限りではありません。なお、その処置によって記録が残らなかった場合は競技者の責任とします。またレンタル E カードを紛失・破損した場合には実費をいただきます。

➡ 立入禁止区域

立入禁止区域および地図上の住宅地・耕作地等には絶対に入らないでください。

➡ 救護所

救護所は給水所を兼ねています。なお、役員から手当等の処置を受けた場合は失格となります。

➡ 競技中の救護義務

怪我人を発見した場合は、速やかに場所・状況等をお近くの役員にお知らせ願います。怪我人の救護は競技よりも優先させていただきます。

➡ 渡過点

一部クラスはコースの都合上、通行量の多い道路を横断します。競技者の安全のため以下のルールに従って、横断してください。なお、地図上には横断地点で表記されています。

- ① 小道の出口に誘導員がいます。誘導員の指示に従って、車道に入らないように紫テープ誘導をたどってください。
- ② 車両が通行していない間は横断することができます。車両が通行している間は、誘導員が制止しますが無理に横断しようとししないでください。
- ③ 渡過点の両側にペットボトルによる無人給水があります。給水後はペットボトルを元の場所に戻すようお願いします。

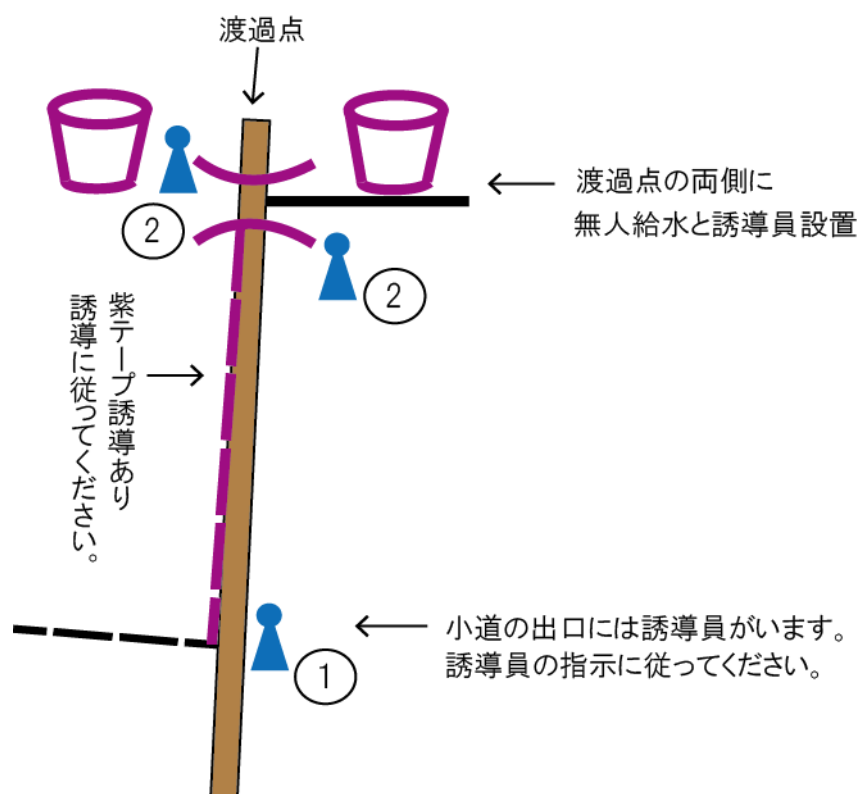
なお、地図の見やすさの関係から、テープ誘導に関しては地図上とコントロール位置説明に表記されていません。地図上の給水の記号に関しても、同様の理由から実際の場所とは少し異なる場所に表記されています。

横断地点に関してはコントロール位置説明上で「JSCD13.3 コントロール間に必ず通らなければならない横断地点がある」で記載されています。そこでは、必ず地図上で表記された横断地点を通るようにお願いします。


制止されたことによって生じたタイムは計上されますので、予めご了承ください。

また、この渡過点は2度通過します。上記の流れは1度目の通過を想定して記載してあります。2度目に通過する際は、②→①の流れに従ってください。なので2度目は、誘導員の指示に従って車道を横断した後、紫テープ誘導をたどって小道まで進んでください。

【渡過点概要図】



コントロール間に必ず通らなければならない横断地点または横断部分がある。

JSCD	記号	名称 / 定義
13.3 新規		コントロール間に必ず通らなければならない横断地点がある。

➡ その他の競技上の注意

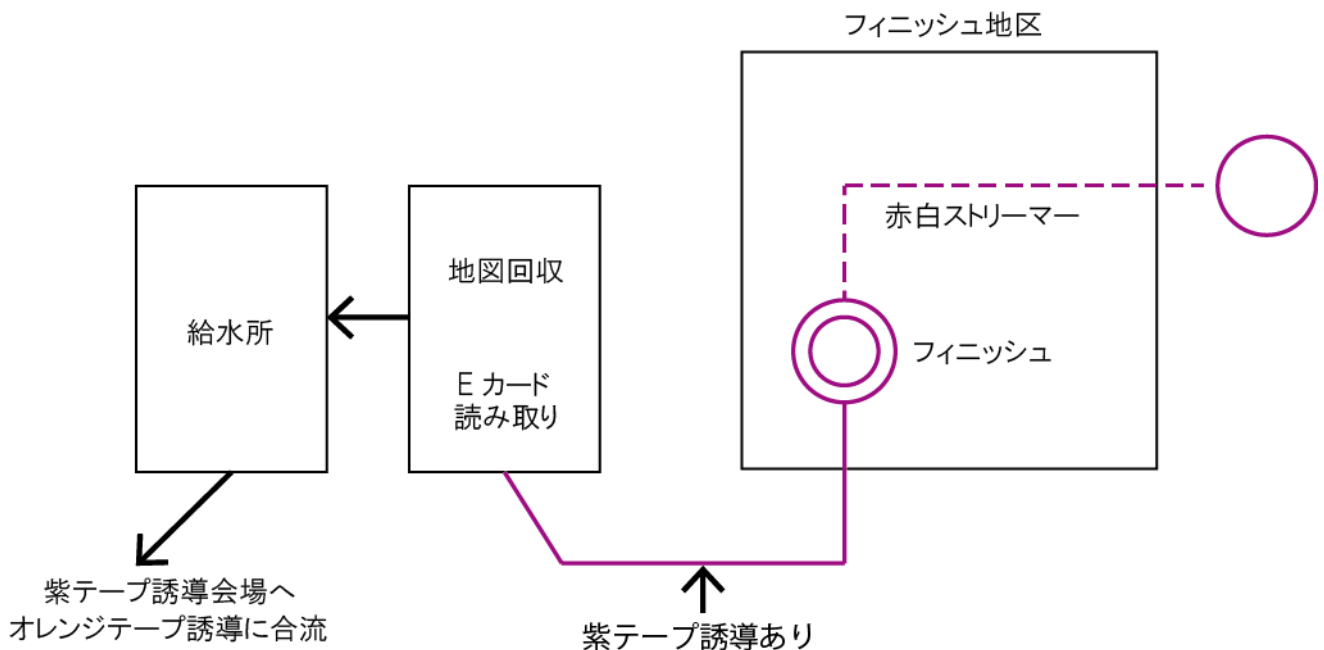
- ・服装は肌の露出の少ない長袖長ズボンを推奨いたします。
- ・競技中、車両通行止めや関係者以外立入禁止等の看板が設置されている場所を通る可能性があります。地図に記載がなければ、競技者は通行して構いません。
- ・液晶付 E カードを使用した場合、コントロールに表示されているコントロール識別番号と異なった番号が液晶に表示されることがあります。正しいのはコントロールに表示されているコントロール識別番号になりますので、ご注意ください。

◎ フィニッシュ

➡ フィニッシュ方式

全クラスパンチングフィニッシュです。E カードでフィニッシュユニットにパンチした時点で競技終了とし、計時いたします。フィニッシュユニットをパンチしない場合は失格となりますので、必ずパンチしてください。

➡ フィニッシュレイアウト



➡ Eカード読み取り

フィニッシュ後は追抜きをせず、フィニッシュした順番のまま読み取り所までお越しください。レンタル E カードは読み取りの際に回収いたしますので、役員にお渡しください。

➡ 地図回収

スタート閉鎖の時刻(12:30)まで地図回収を行います。E カード読み取りを済ませた方は、役員の指示に従って地図にクラス名・所属・氏名を記入の上、各自のクラスに該当する箱に入れてください。13:00 より会場にて返却いたします。

➡ 給水所

地図回収を済ませた方は役員の指示に従って、給水所へお進みください。周辺は競技エリアとなっておりますので、テープで囲まれた区域内でのご利用をお願いいたします。

➡ フィニッシュ地区から会場まで

役員の指示のもと、紫テープ誘導に従って速やかに会場までお戻りください。途中で会場からスタート地区までのオレンジテープ誘導と合流いたします。なお、誘導途中で横断歩道を横断する地点がございます。誘導を外れずにたどるようお願いいたします。

➡ その他

フィニッシュ閉鎖は 15:00 です。競技が終了していても、必ず 15:00 までにはフィニッシュを通過してください。棄権する方も必ずフィニッシュを通過してください。フィニッシュ通過が確認できなかった場合は、未帰還者として捜索されることとなります。万が一、フィニッシュを通過せずに会場に戻られた方は必ず本部までにお申し出ください。

競技に関する調査依頼等はフィニッシュでは受け付けておりません。所定の用紙に記入して本部に提出してください。調査依頼締切は当日 15:45 とします。

栗の産地だからこそ、 本物の味を!!

岩間の栗や

栗甘露煮・栗ペースト 栗菓子
衣栗・栗アイス・生栗・焼栗ほか

(株)小田喜商店

茨城県笠間市吉岡185-1
TEL0299 (45) -2638



© Odakishouten
www.kurihiko.com

諸注意

- ・大会開催前の「笠間星ノ宮」区域へのオリエンテーリング目的での立入、会場への0-map「笠間星ノ宮」及び本テレインを含む他の旧地図の持込は固く禁止します。立入、持込が発覚した場合は失格とします。
- ・テレイン及び会場は火気厳禁です。
- ・テレイン及び会場での喫煙・飲酒を禁止します。
- ・傷害保険は主催者が締結しますが、補償額に限度がございます。ご自身での傷害保険への加入を推奨します。また各自で健康保険証の持参を推奨します。
- ・自分自身の健康状態を考慮し、体調が悪い場合は絶対に無理をしないでください。
- ・地図上で立入禁止と表記される範囲には、絶対に入らないでください。
- ・会場周辺の道路は駐車禁止です。指定した駐車場をご利用ください。
- ・公序良俗に反する服装はお控えください。
- ・運営の妨害とみなされるような行為・公序良俗に反する行為があった場合、失格となります。
- ・貴重品などの管理は各自でお願いします。盗難などについて、主催者側は責任を負いません。
- ・参加者が自分自身、あるいは第三者に与えた損害に対して、主催者側はその責任を負いません。
- ・地元の方の迷惑になるような行動は慎んでください。
- ・荒天・災害等やむを得ない事態が発生した場合は、主催者の判断にて大会を中止いたします。その場合、参加費の返金はいたしませんので予めご了承ください。中止の場合は大会公式サイトにて当日の朝 6:00 までに中止の旨を掲載いたします。
- ・忘れ物の保管は 6/28(日)までです。忘れ物の情報は大会終了後、大会公式サイトに掲載いたします。忘れ物についてのお問い合わせは、大会お問い合わせアドレス(37th■comp.olk.jp(■→@))までお願いいたします。



体験会

東大 OLK 大会に併せてお子様から初心者の方の大人の方を対象としたオリエンテーリングの体験会を開催いたします。

開催日時

6月7日(日) 10:00~14:00
雨天決行・荒天中止

持ち物

飲み物、タオル
※動きやすい服装でお越しください。

開催場所

笠間芸術の森公園
住所: 茨城県笠間市笠間 2345
※駐車場は北ゲート駐車場をご利用ください。

コース説明

- ・お子様向けコース
きつねさんコース(幼稚園~小学生向け)とたぬきさんコース(小学校高学年~中高生向け)の2種類をご用意しております。
- ・大人向け初心者コース
約 1.1 km のコースをご用意しております。

受付場所

笠間芸術の森公園内茨城県陶芸美術館前
※事前申込は必要ございません。当日、直接体験会会場にお越しください。

参加費

無料

当日、本大会会場受付付近に体験会についての簡単なご案内を設置いたします。参加をご希望される方はそちらをご覧ください。

多くの方のご参加をお待ちしております。

・体験会についてのお問い合わせアドレス(大会前日・当日を除く)

b.hanabi1220■outlook.jp(■→@)

・緊急連絡先(大会前日・当日)

080-2067-5463(体験会担当 石神)



WEB / Twitter

大会公式サイトと Twitter にて大会情報や新着情報を随時更新いたします。

大会公式サイト

<http://comp.olk.jp/37/>

Twitter

<https://twitter.com/olkcomp>

緊急時の対応について

- ・競技中あるいは競技エリアと会場間の移動中に、大規模な災害・事故・事件・その他の理由で身の危険を感じた場合は、速やかに競技・移動を中止し、避難してください。
- ・避難場所は、会場(笠間芸術の森公園野外ステージ)です。
- ・怪我などの理由により避難が難しい場合は、近隣の住民に助けを求め、地図に記載された緊急連絡先へ連絡してください。
- ・緊急時には、大会運営者が主導して対処に当たります。運営者による指示・誘導等に従ってください。

お問い合わせ

質問やご不明の点がありましたら、お手数ですが下記の連絡先までご連絡ください。件名は「37 回大会 お問い合わせ」としてください。

・お問い合わせアドレス(大会前日・当日を除く)

37th■comp.olk.jp(■→@)

・緊急連絡先(大会前日・当日)

080-1239-8337(大会責任者 栗本)

(第 37 回東大 OLK 大会プログラム 終わり)