

# 「第30回 東大OLK大会 プログラム」

開催日 **2008年6月1日(日)**  
 雨天決行・荒天中止  
 競技地区 静岡県裾野市  
 会場 裾野市立千福が丘小学校  
 主催 東京大学オリエンテーリングクラブ  
 (東京・一橋・実践女子・実践女子短期・津田塾・東京女子・お茶の水女子・十文字学園女子・獨協などの各大より構成)  
 後援 裾野市・裾野市教育委員会  
 静岡県オリエンテーリング協会  
 日本学生オリエンテーリング連盟  
 大会責任者 中山史野(東京大学2005年度入学)  
 大会コントローラ 川上崇史(慶応義塾大学2004年度卒業)  
 競技責任者 林 城仁(東京大学2005年度入学)

運営責任者 田中裕也(東京大学2006年度入学)  
 コース設定者 林 城仁・中山史野  
 協賛 HAGLÖFS  
 (財)裾野市振興公社

## 問合せ・連絡先

大会ウェブサイト

<http://comp.olk.jp/30/>

連絡先(大会前日・当日を除く)

[30th@comp.olk.jp](mailto:30th@comp.olk.jp)

緊急連絡先(大会前日・当日)

090-4541-0957(大会責任者 中山)

忘れ物の保管は6月23日(月)までです。

## トレイン・地図・コース

### トレイン・コースプロフィール

#### お詫びと修正

要綱にて、プロ Mapper の Rob Plowright 氏が大半の調査を担当すると発表しましたが、氏の体調不良により、大半の調査を学生が担当しました。事前の発表と異なっており、誠に申し訳ありません。

GPSを導入し、1996年度の第18回東大OLK大会で使用された「裾野」をリメイクしました。

本トレインは、東西に長く、トレイン東部を南北に縦断する第二東名高速道路によって二分されており、過渡点は限られています。全体的に急峻で尾根・沢のはっきりした地形であり、やぶ・竹林・整備された針葉樹林などが混在しています。体力・ナビゲーション能力の双方を要求されるタフなコースで、ウィニングの長いクラスではルート選択を問うレグが多数存在するため、的確な判断が求められます。

また、トレイン南部には微地形地帯がまとまって存在し、ME、WE、M21Aでは当該エリアの大縮尺(1:5000)地図を利用したプリント要素も含まれているため、頭の切り替えが必要です。地図交換は行わず、1シート2マップ制(1枚の地図に異なる縮尺の地図を併置)を採用しています。会場内の公式掲示板に範例を示しますので、当日必ずご覧ください。

### 地図情報


2008年東大OLK作成

縮尺 1:10,000 / 等高線間隔 5m

(ME、WE、M21Aクラスでは1:5000を併用)

走行可能度4段階表示 / B4横・A4横

高速道路横の切り通しは通行不能な崖で表記してあります。また、下記の特記記号を使用します。

石垣 

### コース距離

クラス	距離 (km)	登 距離 (m)	優勝 設定 (分)	クラス	距離 (km)	登 距離 (m)	優勝 設定 (分)
ME	8.9	680	80	WE	6.7	480	<b>75</b>
M21A1	7.5	570	75	W21A	4.4	340	60
M21A2	7.5	570	75	( M21A を分割 )			
MAS	4.1	300	50	WAS	2.8	120	40
MASS	3.4	230	40				
M70A	2.8	120	40	W60A	2.0	110	40
M60A	3.4	230	50	W50A	2.0	110	40
M50A	3.8	260	50	W43A	2.8	120	40
M43A	4.4	340	50	W35A	3.8	260	50
M35A	5.4	450	60	W20A	3.3	230	50
M20A	4.2	310	60				
M18A	3.3	230	50	<b>W15</b>	<b>2.7</b>	<b>130</b>	<b>40</b>
M15	2.7	130	40	W12	2.7	130	40
M12	2.7	130	40	WF	2.7	130	40
MF	3.5	240	40	BS	2.7	130	30
BL	3.5	240	40	G	1.2	30	-
N	1.2	30	-	北東 Ws	4.4	340	60
北東 Ms	6.5	560	75	北信 Ws	4.4	340	60
北信 Ms	6.3	540	75				
			以下 当日 申込クラス				
OA	5.4	450	60	OAS	4.1	300	50
OASS	3.4	230	40				
OMF	3.5	240	40	OWF	2.7	130	40
OBL	3.5	240	40	OBS	2.7	130	30
ON	1.2	30	-	OG	1.2	30	-

### 当日申込参加費

OA/OAS/OASS/OBL/OBS : ¥3200

OMF/OWF : ¥2200 ON/OG : ¥700

# 交通案内

## 渋谷～大会会場間専用バス

所要時間：片道約 90 分

### 往き

渋谷駅クロスタワー前発 バス停地図は 5 ページ  
 7:20 (10:30～10:40 に競技スタートの方推奨)  
 7:40 (10:40～11:00 に競技スタートの方推奨)  
 8:00 (11:00～11:20 に競技スタートの方推奨)  
 8:20 (11:20～11:40 に競技スタートの方推奨)  
 8:40 (11:40～12:10 に競技スタートの方推奨)

乗車推奨便になるべくご乗車下さい。

発車時刻には十分に余裕を持ってお越しください。  
 事前に申し込まれた方は、役員に名前を言ってご乗車下さい。

事前に申し込まれていない方でもご乗車いただけます。バス停にて 1500 円お支払いください。座席の余裕は十分にありますが、事前に申し込みをされた方が優先となるので、希望の時間に乗れない可能性があります。あらかじめご了承ください。

バスを降りてから会場までは、オレンジテープ誘導 2 分です。

### 帰り

会場発

14:00 15:00 16:00 人が集まり次第

**乗車する方は、バス待ち場にお越しください。場所は当日、公式掲示板に掲示します。**

事前に申し込まれた方は、役員に名前を言ってご乗車下さい。

事前に申し込みを行っていない方でも、ご乗車いただけます。**バス待ち場**で 1500 円お支払いください。

## 電車 + 路線バス

電車：JR 御殿場線 裾野駅下車

静岡発	7:04	7:45	7:57	8:52	9:04	9:54	東海道線
沼津着	8:04	8:39	8:53	9:46	9:59	10:47	
沼津発	8:09	8:45	9:08	9:49	10:09	10:50	御殿場線
裾野着	8:22	8:59	9:24	10:03	10:22	11:04	

バス：裾野駅停留所にて、富士急シティバス「東急千福が丘」行きをご利用のうえ、「ショッピングセンター前」にて下車ください。富士急シティバス様のご協力により臨時バスを増発していただきます。片道約 20 分です。運賃は 360 円となります。なるべくつり銭のないようにお願いします。バス停から会場までは緑色テープ誘導で徒歩 2 分です。

往きのバスは、8:30 から約 30 分おきに出発します。会場からの帰りのバスは、14 時から約 30 分間隔で 16 時過ぎまで出発します。

## 自家用車(バイクも含む)

東名裾野 IC より、大会専用駐車場まで車で約 5 分です。  
 (駐車場地図は 5 ページ)

事前の駐車抽選に当たった方のみ利用できます。駐車場入り口で役員に名前を言ってください。

**(落選された方へ…裾野駅前に有料駐車場はありますが、大会では一切交渉は行っておりません。各自の判断でご利用ください。)**

なお、駐車場は裾野市民文化センターです。駐車場から会場まで、専用バスで 10 分です。(一人片道 200 円)  
**自家用車では会場へ絶対に近づかないで下さい。会場付近の路上での停車、駐車は硬く禁止します。**

### 駐車場発会場行きバスダイヤ

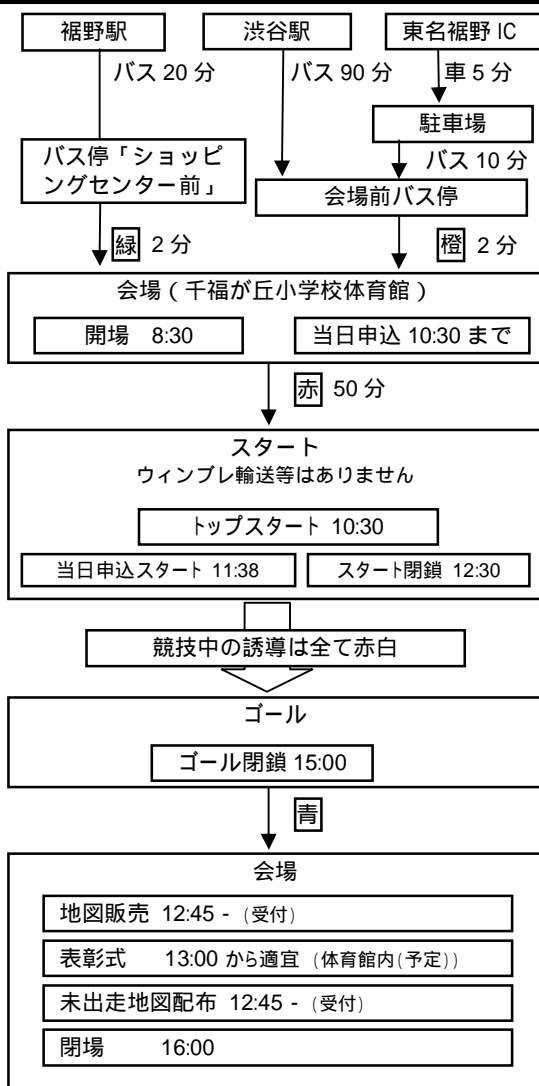
8:25 9:15 9:40 10:05 10:30 10:55

### 会場発駐車場行きバスダイヤ

14:00 14:25 14:50 15:15 15:40 16:05 16:30

バスを降りてから会場までは、オレンジテープ誘導 2 分です。(大会専用バスの停車地と同じです)

## 誘導・時間



## 受付

以下の申込み・手続きを承ります。該当窓口の案内に従ってお越し下さい。(8:30-)

### 当日参加申込み

申込用紙に必要事項を記入し、お申込み下さい。出走者数の上限がありますので、早めに手続きをして下さい。(10:30まで)

### 事前申込みに不備のあった方

ナンバーカード袋に「申込不備通知」を同封しています。お手続きのうえ、Eカード・バックアップラベルをお受け取り下さい。

### マイEカード忘れ・番号違い申告

マイEカードを忘れた方は、¥200をお支払いのうえ、予備カードをお受け取り下さい。番号違いの方は訂正を申告して下さい。

### 代走

代走の場合は表彰対象外となります。また成績は参考記録となります。

### コンパス貸し出し

保証金¥2,000をお預かりし、コンパス返却時にお返しいたします。

### 成績表郵送

1部¥200です。

### 日本学連 賛助会員登録

受付にて登録できます。登録された方には白図を1枚差し上げます。

### 地図販売

本大会の地図のほか、東大OLK所有の各地図を12:45より受付にて販売しています。

### 限定お買い得群馬バック~4枚¥300

上毛碓氷関(05)・りんごの里(02)  
赤城~風、薫る(01)・倉淵(98)  
コレクションや読図トレーニングに！  
他、キャンバスマップ等も販売します。

### 競技に関する苦情・お問合わせ

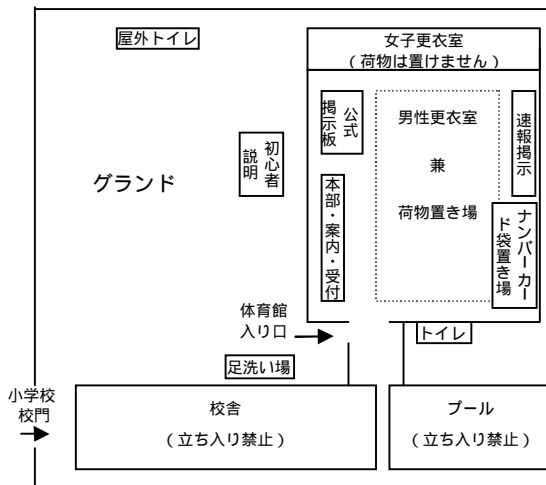
コントロール通過に関する対応スペースは会場内に設置します。競技に関するその他の苦情は本部にて承ります。ご質問、その他落し物の届出等は、受付横の案内所にて承ります。

### 初心者説明・Eカード説明

グラウンドのテントにて、初心者の方を対象とした、オリエンテーリング・Eカードの使い方の説明を随時行っています。お気軽にお立ち寄り下さい。

## 会場

### 会場見取り図



### 会場案内

#### ナンバーカード袋置き場

事前申込みの方は、Eカード・ナンバーカード等の入った袋をお取り下さい。

#### 公式掲示板

競技に関する変更・情報をお知らせします。必ずご確認ください。

#### トイレ

体育館内に1箇所とグラウンドに1箇所ございます。いずれのトイレも非常に狭く、混雑が予想されます。あらかじめご了承ください。

#### ウォーミングアップエリア

グラウンド内にはウォーミングアップエリアを設けません。長さ100mの歩測専用スペースのみ設けますが、こちらでのウォーミングアップはご遠慮下さい。スタートまでの道上にてお願いいたします。

#### 表彰

各クラス上位3名(Eクラスは6名・当日参加は1名)の方に、表彰状と賞品を贈呈します。

表彰式を行うのは、ME、WE、M21A1、M21A2、W21A、MF、WF、N、G、ON、OGのみとします。ほかのクラスについては、放送がわかり次第、受付に表彰状と賞品を取りに来てください。表彰式は13:00から適宜、体育館内にて行う予定です。

#### アンケート回収

受付横にアンケート回収ボックスを設置します。アンケート用紙はナンバーカード袋に同封されております。ご協力ください。

#### 飲食物について

会場内での販売はありません。飲食物をご用意の上で会場に来ることを推奨します。

# 競技の流れ

## スタート

### 会場からスタートまで

赤色テープ誘導で徒歩50分です。

### 遅刻

遅刻者は遅刻者枠からの出走です。ただし、運営側の都合にあわせた時間でのスタートとなります。競技タイムはスタートリスト記載の正規時刻から計算します。運営者側の過失による場合は、この限りではありません。12:30のスタート閉鎖以降は出走できません。

### 給水

スタート地区にて給水を行います。

### Eカード・ナンバーカード忘れ

予備を発行し、参考記録とします。

### その他注意

スタート付近にトイレはありません。また、ウィンブレ輸送はありません。

### スタート方式(右下図参照)

【スタートの仕方について不明な点があれば、スタート地区の役員にお気軽にお尋ねください】

**3分前まで** スタート地区の入り口付近にアクティベートユニットを設置します。アクティベートユニットにEカードをセットし、ユニットのランプの点滅を確認して下さい。万が一ランプが点滅しない場合はスタート役員に申し出て下さい。

**3分前** ゼッケンが赤の方は右側のスタートゲート、黒の方は左側のスタートゲート、黄色の方(N・Gクラス)は遅刻枠の隣のスタートゲートに進み、役員よりEカード番号のチェックを受けて下さい。

**2分前** 1つ前の枠に進み、自分のクラスの地図を1枚取って下さい。他のクラスの地図を取ると失格となります。地図はスタートするまで見ないで下さい。

**1分前** さらに1つ前の枠に進み、そのままスタートユニットの前に進みます。どのスタートユニットを使用しても構いません。

**10秒前** Eカードをスタートユニットにはめ込み、そのままお待ち下さい。

**スタート** チャイマーと同時にEカードをユニットから離し、スタートして下さい。

## 競技中

### 誘導

スタート枠～スタートフラッグ、最終コントロール～ゴールでは赤白ストリーマーの誘導に従って下さい。

### 競技方法

1番コントロールから順番に回り、ユニットにEカードをはめて下さい。同じ番号のコントロールを続けて2回以上パンチした場合、最初のパンチのみが記録されます。途中で間違ったコントロールでパンチした場合は、その後正しいコントロールでパンチ

して下さい。

### 貸しEカードについて

貸しEカードへの加工・書き込み・及びデフケースの添付は禁止です。Eカードを紛失・破損した場合は、実費をいただくことがあります。

### 救護所

救護所には給水があります。運営者から手当て等の処置を受けた場合失格となります。

### 立入禁止区域

- 立入禁止区域および住宅・耕作地等の私有地には絶対に入らないで下さい。
- 地図上で立ち入り禁止になっている竹林・芝生には入らないでください。

### その他競技上の注意

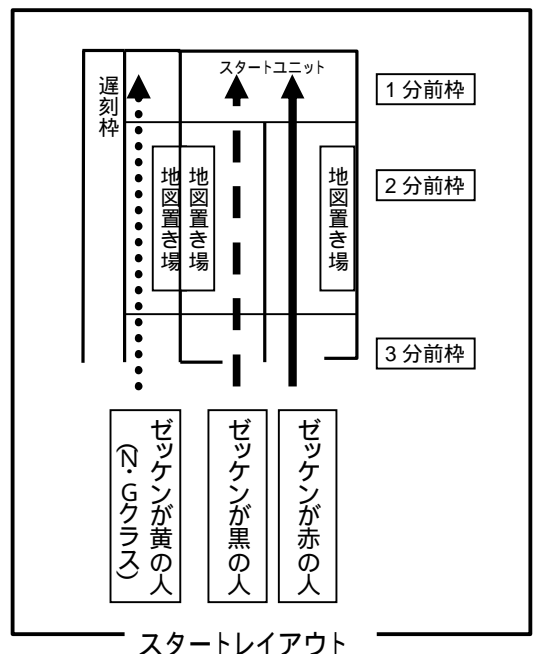
- 全クラスで工事中の第二東名高速道路を横断します。こちらで十分な対策を講じていますが、危険箇所に入らないよう注意してください。
- テレイン内には「関係者以外立ち入り禁止」と書かれた看板が複数存在しますが、競技で使用する許可は得たので、気にせず競技を続行して下さい。

### 服装

競技の服装は肌の露出しない長袖長ズボンを推奨します。短パン・半ズボンでの出走は禁止します。

### 競技中の救護義務

ケガ人を発見した場合は、速やかに場所・状況等を役員にお知らせ願います。ケガ人の救助は競技よりも優先させて下さい。



スタートレイアウト

## ゴール

### ゴール方式

パンチングフィニッシュです。Eカードをゴールユニットから離れた時点で計時します。ゴール後は役員の指示に従い、追い抜きをせずにレーンをお進み下さい。Eカードはゴールで回収し、会場にて返却

します。

### コントロール通過に関する説明

コントロール通過に関する問い合わせは会場で受け付けます。

### ゴール閉鎖

全コントロールを通過していない場合も、ゴール閉鎖(15:00)までには必ずゴールを通過し、Eカードを役員に渡して下さい。棄権する場合も必ずゴールを

通過して下さい。ゴール通過が確認できなかった場合は、未帰還者として捜索されます。

### 飲料配布

ゴール後に飲料を配布します。

### 個人成績速報

個人成績速報は会場にて配布します。クラスごとに分けてナンバーカード置き場に置くので、取りに来て下さい。

## 諸注意・連絡

### 競技エリアの立入・地図持込み禁止

大会前の「裾野」区域へのオリエンテーリング目的での立入、および会場へのO-map「裾野」の持込みは禁止します。立入・持込が発覚した場合は失格とします。

### 会場・テレインでの喫煙・飲酒・火気使用禁止

### 体育館内での飲食は禁止

### 会場付近の路上駐車は禁止

### 傷害保険について

ご自身あるいは他人に与えた損害については、主催者側は一切の責任を負いません。本大会は傷害保険に加入していますが、万が一に備えて保険証の写しをお持ちになることをおすすめします。

### 大会中止の決定

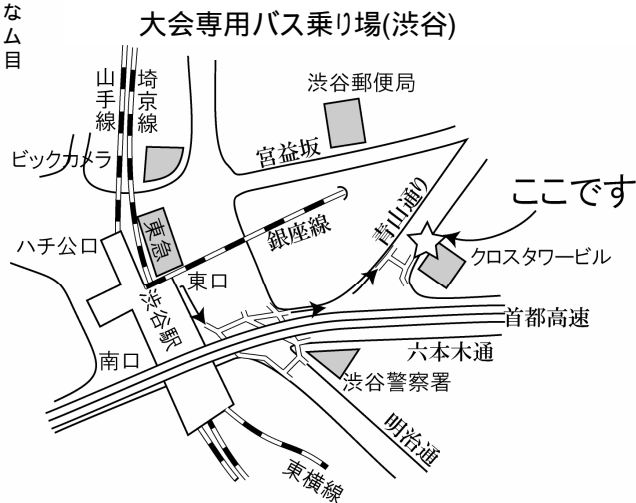
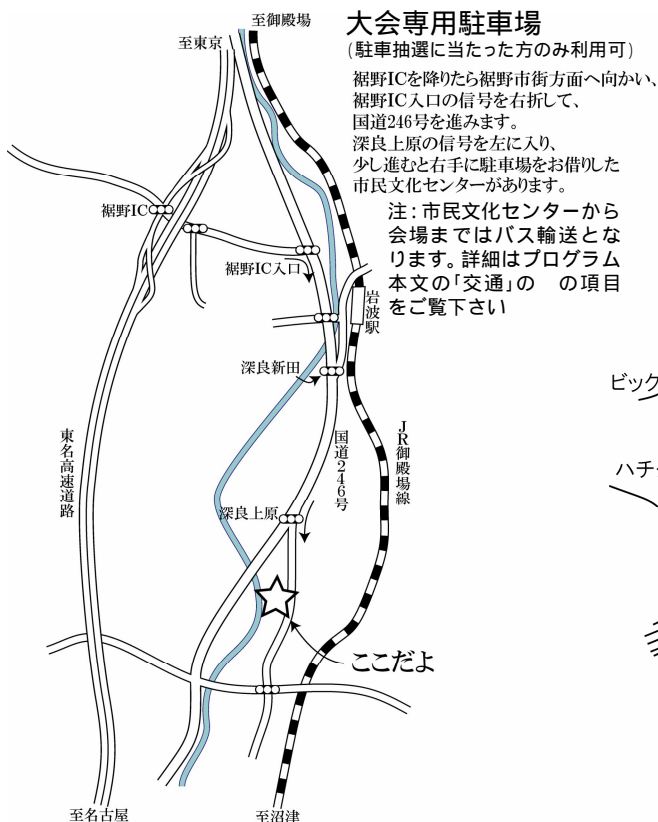
荒天等やむをえない事態が発生した場合は、主催者の判断にて大会を中止いたします。延期・参加費返金はいたしません。ご了承下さい。

### 連絡方法

中止の場合、<http://comp.olk.jp/30/cancel.htm>にて、当日朝5:00までにその旨を掲示します。携帯からもアクセス可能です。

渋谷駅バス乗り場、裾野駅、会場駐車場前(当日)にて役員が中止の旨をお伝えします。

## 駐車場・大会バス乗り場への地図





## FOOTWEAR

Backpacking? Kayaking?  
Hiking? Mountain biking?  
Wherever activities you prefer,  
we are dedicated to giving  
you equipment that creates  
as little hindrance as possible  
for your experience.  
The less you notice it,  
the better we have succeeded.

