

HAGLOFS

ホグロフスは、北欧エリアで最も支持されているアウトドアブランドです。

HAGLOFS STORE

B1, 2-31-9 JINGUMAE SHIBUYA TOKYO

TEL 03-5411-2522

www.haglofs.jp

大塚製薬



のどをうるおすだけの
飲料ではありません。

「のどが渴いた」と言うとき、

渴いているのはのどだけではありません。

必要な水分とイオンが失われて、カラダ全体が渴いているのです。

ポカリスエットは、体内の水分に近いイオンバランス。

カラダに必要な水分と電解質をすばやくとり戻せます。

カラダのことを考えれば、渴きにはポカリスエット。

イオンサプライ ポカリスエット

POCARI SWEAT

●ポカリスエットの電解質濃度

陽イオン(mEq/l)	
Na ⁺	21
K ⁺	5
Ca ²⁺	1
Mg ²⁺	0.5
陰イオン(mEq/l)	
Cl ⁻	16.5
citrate ³⁻	10
lactate ⁻	1

第27回 東大OLK大会 プログラム

開催日 **2005年6月5日(日)**
 雨天決行・荒天中止

競技地区 群馬県碓氷郡松井田町

会場 松井田町立 西中学校

主催 東京大学オリエンテーリングクラブ
 (東京・実践・実践短・津田塾・東京女子・一橋・国際基督教の各大により構成)

後援 松井田町・松井田町教育委員会
 群馬森林管理署・上毛新聞社
 群馬県オリエンテーリング協会
 日本学生オリエンテーリング連盟
 関東学生オリエンテーリング連盟

協賛 峠の釜めし本舗 おぎのや
 HAGLÖFS 大塚製薬株式会社

大会責任者 西郷 貴洋

競技責任者 山崎 貴彦

コントローラ 立川 洋



WOC
協賛大会

問合せ・連絡先

大会ウェブサイト
<http://olk.jp/~comp/27/>

E-mail (推奨/大会2日前~当日は緊急連絡先へ)
 27th@takohei.com

緊急連絡先
 080-5472-4135 (大会責任者 西郷)
 忘れ物の保管は6月27日(月)までです。



リアルタイム成績速報
<http://r.takohei.com/>

携帯でも
 PCでも見られます



トレイン・地図・コース

● テレイン・コースプロフィール

2000年の東日本大会で使用されたこのトレインは全体的に急峻で、比高の大きな斜面で構成されています。南北に川が流れており、地形的変化に富んだ東側の尾根と、地形的特徴の少ない西側の尾根に分断されています。また、林業重機用に作られた小道が、トレインの一部で発達しています。

コースの大部分は小道と通行可能度Aの林で構成されますが、上位クラスでは見通しの悪い部分でのナビゲーション能力を要求するレグが存在します。また、登坂力を問うレグも存在します。

● 地図情報

2005年東大OLK作成(2000年群馬県オリエンテーリング協会作成「峠のまち 松井田」リメイク)
 ISOM2000に準拠

縮尺1:10,000 / 等高線間隔5m

通行可能度4段階表示 / B4縦

耐水加工済

以下の特殊記号を使用しております。

人工特徴物	× (黒)	独立樹	○ (緑)
炭焼窯(跡)	○ (黒)	水飲み場	× (青)
堰	++ (黒)	椎茸床	XXXX (緑)

● コース距離

クラス	コース	距離(km)	登距離(m)	優勝時間(分)	クラス	コース	距離(km)	登距離(m)	優勝時間(分)
ME	①	8.4	585	80	WE	②	6.5	410	70
MA1	③	7.4	455	70	WA	⑤	5.2	280	60
MA2	④	7.3	460	70					
MAS	⑧	4.0	230	50	WAS	⑫	2.2	125	40
MASS	⑬	2.1	125	30					
M60A	⑫	2.2	125	40	W60A	⑫	2.2	125	40
M50A	⑪	2.9	170	50	W50A	⑫	2.2	125	40
M43A	⑦	4.7	245	50	W43A	⑪	2.9	170	40
M35A	⑥	5.7	350	60	W35A	⑩	3.0	160	50
M20A	⑨	4.9	255	60	W20A	⑩	3.0	160	50
M18A	⑩	3.0	160	50	W18A	⑭	3.0	130	45
M15A	⑭	3.0	130	40	W15A	⑮	2.3	115	45
M12	⑯	2.0	85	30	W12	⑯	2.0	85	30
MF	⑭	3.0	130	40	WF	⑯	2.0	85	40
BL	⑮	2.3	115	45	BS	⑯	2.0	85	30
N	⑰	2.0	40	30	G	⑰	2.0	40	30
北東 Ms	⑱	7.3	450	75	北東 Ws	⑳	5.1	310	60
北信 Ms	⑲	7.3	455	75	北信 Ws	⑳	5.1	310	60
					以下 当日申込クラス				
OA	⑥	5.7	350	60	OAS	⑧	4.0	230	50
OASS	⑬	2.1	125	30					
OMF	⑭	3.0	130	40	OWF	⑯	2.0	85	40
OBL	⑮	2.3	115	45	OBS	⑯	2.0	85	30
ON	⑰	2.0	40	30	OG	⑰	2.0	40	30

網掛けなし のクラスは第1スタート(ゼッケンNo.黒)
 網掛けあり のクラスは第2スタート(ゼッケンNo.赤)

交通案内

● 電車

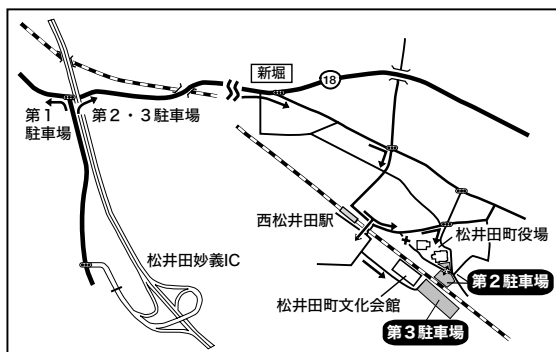
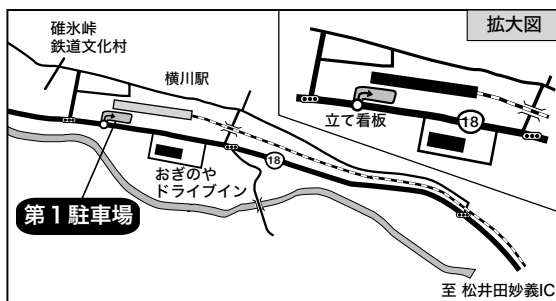
JR 信越本線横川駅 (終点) 徒歩 15 分

	新幹線		新幹線			
東京発	6:40		7:00			
上野発	6:46	6:04	7:05	6:47	7:16	8:39
新宿発			6:42	6:28	7:08	8:30
高崎着	7:42	7:47	7:57	8:29	9:09	10:15
高崎発	↳	7:52	↳	8:38	9:14	10:20
横川着		8:25		9:11	9:47	10:54

斜体は赤羽 (新幹線へは大宮) で乗換です。
学割の場合、山手線内往復で ¥880 引きです。
横川駅に Suica 対応の改札機はありません。

● 自家用車

上信越自動車道 松井田妙義 IC より
第 1 駐車場まで 6 分 / 第 2・3 駐車場まで 5 分



駐車開場時刻 8:00-
駐車券をお持ちの方のみ駐車できます。
会場付近での送迎はご遠慮願います。

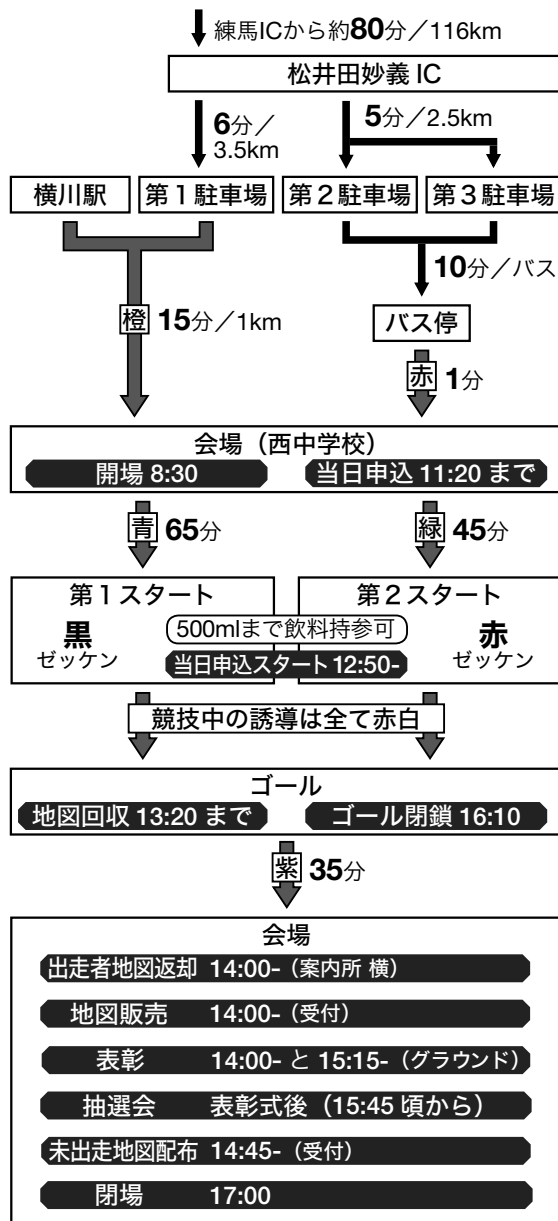
◎ 駐車場からのバス輸送

第 2・3 駐車場から会場付近のバス停まではバス輸送となります。余裕を持ってお越し下さい。

バス運行予定

8:30 ~ 11:00	約 15 分毎
13:30 ~ 17:30	約 20 分毎

誘導・時間



横川駅 発車時刻表

横川発	13:49	14:52	15:54	16:23	16:56	17:24
高崎乗換	↓	↓	↓	↓	↓	↓
上野着	16:16	17:14	18:06		19:35	19:43
新宿着				19:03		



本大会の WEB 申込みは O-entry 様のご協力により格安で利用させていただいております



受付

以下の申込み・手続きを承ります。該当窓口の案内に従ってお越し下さい。(8:30-)

◎当日参加申込み(事前申込の方は不要です)

申込用紙に必要な事項を記入し、お申込み下さい。出走者数の上限がありますので、早めに手続きをして下さい。

◎事前申込み不備訂正

ゼッケン袋に「申込不備通知」を同封しています。Eカード・バックアップラベルをお預かりしていますので、お手続きのうえ、お受け取り下さい。

◎マイEカード忘れ・番号違い申告

マイEカードを忘れた方は、¥200をお支払いのうえ、予備カードをお受け取り下さい。番号違いの方は訂正を申告して下さい。

◎代走

ME・WEの代走は認められません。また、代走の場合は表彰対象外となります。

◎コンパス貸し出し

保証金¥2,000をお預かりし、コンパス返却時にお返しいたします。

◎成績表郵送

1部¥200です。

◎JOA100kmコンペ手続き

◎日本学連 賛助会員登録

当日受付にて登録された方、および6月4日までに登録された方には、全ポ図を1枚差し上げます。

◎地図販売

本大会の地図のほか、東大OLK所有の各地図を14:00より受付にて販売しております。

限定お買い得パック~4枚¥100
吾妻太田(1992)・安房の浮島(1994)
多摩湖畔桜並木(1992)・道元平(1988)
コレクションやマップトレにどうぞ

◎競技に関する苦情・お問合わせ

コントロール通過に関する説明は、ゴール地区でいたします。競技に関するその他の苦情は本部にて承ります。ご質問、その他落とし物の届出等は、受付横の案内所にて承ります。

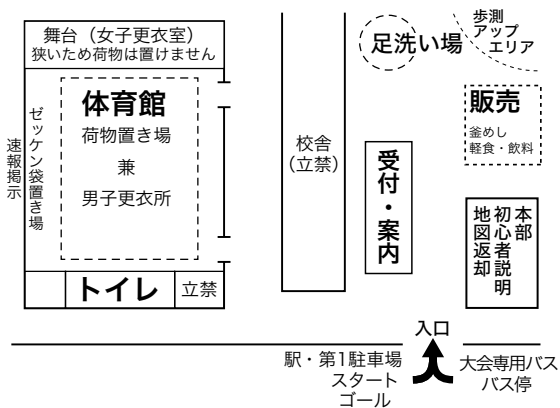
◎初心者説明・Eカード説明

本部横で、初心者の方を対象とした、オリエンタリング・Eカードの使い方の説明を随時行っております。お気軽にお立ち寄り下さい。



会場

●会場案内



◎ゼッケン袋置き場

事前申込みの方は、体育館奥の箱から、Eカード・ゼッケン等の入ったゼッケン袋をお取り下さい。

◎公式掲示板

競技に関する変更・情報をお知らせします。必ずご確認ください。

◎トイレ

体育館内の1カ所のみご利用になれます。混雑が予想されますので、ご自宅や駅でお済ませ下さい。なお、スタートまでの誘導で駅前を通りますので、その際に済ませることもできます。

◎ウォーミングアップゾーン・歩測区間

会場内に用意しております。スタート付近の道路でもアップできます。

◎表彰

各クラス上位3名(Eクラスは6名・当日参加は1名)の方に、表彰状と賞品を贈呈します。14:00と15:15にグラウンドにて表彰式を行います。雨天時は、体育館内にて行います。

◎抽選会

表彰式終了後に行います。

●おぎのや食品販売

駅~会場付近には、コンビニ・食堂等はほとんどありません。

会場のグラウンドで峠の釜めし(¥900)の予約を承っております。引換えは、12時以降、会場のグラウンドテント内で行います。

その他販売商品

- ・ペットボトル飲料
- ・お土産品
- ・各種グッズ



競技の流れ

● スタート

◎スタート地区は2カ所に分かれています
クラスとの対応は1ページをご覧ください。

◎遅刻

遅刻者は遅刻者枠からの出走です。競技タイムはスタートリスト記載の正規時刻から計算しますが、30分以上の遅刻の場合は参考記録とします。運営者側の過失によるものはこの限りではありません。14:10のスタート閉鎖以降は出走できません。

◎給水

スタートに給水はありませんが、500mlまでの飲料の持込みを許可し、空き容器を回収します。

◎Eカード・ゼッケン忘れ

予備のものを発行し、参考記録とします。

◎スタート方法

3分前 ゲートでEカードをアクティベートし、出走クラス名の前にお立ち下さい。

2分前 1つ前の枠に進み、掲示物をご覧ください。

1分前 さらに1つ前の枠に進み、役員よりEカードのチェックを受けて下さい。

10秒前 Eカードをユニットにはめ込み、そのままお待ち下さい。

スタート チャイマーと同時にEカードをユニットから離し、地図を取ってスタートして下さい。

● 競技中

◎誘導

スタート枠～スタートフラッグ および 最終コントロール～ゴール は赤白テープの誘導に従って下さい。

◎競技方法

1番コントロールから順番に周り、ユニットにEカードをはめて下さい。

同じ番号のコントロールを続けて2回以上パンチした場合は、最初のパンチのみが記録されます。途中で間違ったコントロールでパンチした場合は、その後正しいコントロールでパンチをすれば問題ありません。

◎Eカードについて

Eカードへの加工・書き込みは禁止です。Eカードが正常に作動しなかった場合は、バックアップラベルで通過確認をします。Eカードを紛失・破損した場合は、実費(3,000円)をいただくことがあります。

◎競技既定時間

競技の公平性確保のため、規定時間(2時間30分)を超えた場合は失格となります。

◎救護所・給水所

救護所には給水所が併設しています。運営者から手当て等の処置を受けた場合は失格となります。一部クラスには給水コントロールがあります。

◎立入禁止区域

地図に表記されない立入禁止区域は、現地を青黄テープで囲います。立入禁止区域および住宅・耕作地等の私有地には絶対に入らないで下さい。立入が判明した場合、失格となります。

◎一部のクラスは交通量の多い車道を通ります

◎車道脇の側溝にご注意下さい

◎競技中の救護義務

ケガ人を発見した場合は、速やかに場所・状況等を役員にお知らせ願います。ケガ人の救助は競技よりも優先させて下さい。

● ゴール

◎ゴール方式

パンチングフィニッシュです。Eカードをゴールユニットにはめた時点で計時します。ゴール後は役員の指示に従い、追い抜きをせずにレーンをお進み下さい。

◎個人成績速報・通過チェック説明

Eカード読取り後、個人成績速報をお渡しします。コントロールの不通過が判明した場合はご説明いたします。(通過に関するお問い合わせは、原則として会場では受け付けません。)

◎ゴール閉鎖

全コントロールを通過していない場合も、ゴール閉鎖(16:10)までには必ずゴールを通過し、Eカードを役員に渡して下さい。棄権する場合も必ずゴールを通過して下さい。ゴール通過が確認できなかった場合は、未帰還者として捜索されることになります。

◎飲料配布

ゴール後に飲料を配布します。

◎地図回収

公平性の確保のため、13:20まで地図回収を行います。ゴールエリアを出る際、地図に名前を記入し、各コース毎の回収袋にお入れ下さい。



諸注意・連絡

◎競技エリアの立入・地図持込み禁止

大会前の「峠のまち 松井田」区域へのオリエンテーリング目的での立ち入り、および会場へのO-map「峠のまち 松井田」「碓氷峠の関所跡」「小根山森林公園」の持込は禁止します。持込が発覚した場合は失格とします。

◎会場・テレインでの喫煙・飲酒・火気使用禁止

◎傷害保険について

ご自身あるいは他人に与えた損害については、主催者側は一切の責任を負いません。本大会は傷害保険に加入しておりますが、万が一に備えて保険証の写しをお持ちになることをおすすめします。

◎大会中止の決定

荒天等やむをえない事態が発生した場合は、主催者の判断にて大会を中止いたします。延期・参加費返金はいたしません。ご了承下さい。

連絡方法

●NTT伝言ダイヤル 0170-8500-10

(利用可能時間は6月5日 AM5:00～

携帯電話・PHSからはご利用になれません)

連絡番号：51362918#

暗証番号：0605#

●ウェブサイト (携帯対応)

<http://olk.jp/~comp/27/>



近隣施設案内

おぎのや 峠の釜めし



横川といえば、駅弁大会でおなじみの「峠の釜めし」です。新鮮な山の幸、里の幸を用い、手作りの味を今もなお頑固に守り続けながら、徹底した衛生管理のもとで作られています。

会場にお届けする釜めし (¥900) の予約を受け付けております。

メール oginoyay@mocha.ocn.ne.jp

TEL 027-395-2431 FAX027-395-2011

注文期間 9:00～19:00 / 6月4日 (大会前日) まで

※スタート前にも会場で予約できます。

◎おぎのやドライブイン

横川駅裏手にあります。昼食・おみやげ購入にお立ち寄り下さい。

天然温泉 峠の湯

広くてきれいな温泉施設で、レースの疲れを癒されてはいかがでしょうか。サウナや露天風呂もあります。

入場料：¥500 (タオル：¥200)

<交通のご案内>

「会場付近のバス停発・峠の湯経由・駐車場行」専用無料バスを13:30～17:30に約20分毎に運行します。

◎電車の方は、専用バスにご乗車下さい。お帰りの際は、専用バスで第2駐車場 (西松井田駅徒歩3分) までご乗車下さい。横川駅までのトロッコ (¥900) もご利用になれます。

◎第1駐車場の方は、いったん駐車場へお戻りの後、車でお越し下さい。

◎第2・3駐車場の方は専用バスにご乗車下さい。

