


A・B・E・Fクラス用

## 第25回

# 東京大学オリエンテーリングクラブ大会 プログラム(A・B・E・Fクラス用)



開催日時：2003年6月1日(日)雨天決行・荒天中止

場 所：神奈川県小田原市片浦・早川地区

会 場：石垣山一夜城歴史公園

主 催：東京大学オリエンテーリングクラブ(東大OLK)

(東京大学、国際基督教大学、実践女子大学、津田塾大学、  
東京女子大学、東京慈恵会医科大学、一橋大学から構成)

後 援：小田原市、小田原市教育委員会、神奈川県オリエンテーリング協会、  
日本学生オリエンテーリング連盟、関東学生オリエンテーリング連盟

協 賛：HAGLOFS、株式会社大塚製薬、株式会社鈴廣蒲鉾

協 力：小田原市水産海浜課、小田原市観光課、横浜国立大学OLC、  
方向音痴会、OCサン・スーシ

大会責任者

運営責任者

競技責任者・コース設定者

大会コントローラー

青木 孝道 (東京大学3年)

車 ゆんそん(東京女子大学3年)

福田 大輔 (東京大学3年)

桜井 太郎 (東京大学1993年卒)

## ご挨拶

この度は第25回東京大学オリエンテーリングクラブ大会に参加申いただき、誠にありがとうございます。毎年変わらぬたくさんの方のご参加をうれしく思っております。

少しずつ初夏の足音が聞え始めました今日この頃でございますが、大会を2週間後に控え、運営者一同入念に準備を進めております。今大会では、地図調査におけるGPSの導入、一般クラスにおけるEカードの導入など、参加者の皆様により良い大会を楽しんでいただくための改善をまいりました。当日は参加者の皆様に小田原の自然を十分楽しんでいただけるものと信じております。

そして、ここまで準備を進めることが出来たのも片浦・早川両地区自治会長様をはじめとする地元の方々のご協力のおかげです。最後となりましたが、この場を借りて深く御礼申し上げます。

第25回東京大学オリエンテーリングクラブ大会 大会責任者  
青木孝道

## 問い合わせ先・当日緊急連絡先

本大会についてご不明な点がありましたら、下記の番号にお問い合わせください。

大会全般に関する問い合わせ	090-7010-4817	青木 孝道 (大会責任者)
忘れものに関する問い合わせ	090-2648-9931	山口 能迪 (忘れ物責任者)
大会専用メールアドレス (推奨)	25thcomp@olk.jp	
大会当日の緊急連絡先	090-7010-4817	大会本部携帯

**大会ホームページアドレス** <http://www.olk.jp/25thcomp>

## 大会中止の決定

本大会は、当日の天候等により参加者の安全を確保できないと主催者が判断した場合や、その他やむをえない事情が生じた場合は、開催中止とさせていただきます。

なお大会の延期はいたしません。その際、大会参加費等の返金は一切行いませんのであらかじめご了承ください。中止を決定した場合は以下の方法にて参加者の皆様にお知らせします。

NTT伝言ダイヤル

**0170-8500-14** にお掛けいただいた上で、音声ガイダンスに従い、

連絡番号：61431064#

暗証番号：0601#

を入力してください。(携帯電話・PHSからはご利用できません。)


## 大会会場までのアクセス

### 車でお越しの場合

- ・ 駐車場は小田原市役所駐車場において 48 台分確保しました。駐車場は、小田原厚木道路をご利用の場合、荻窪 I C から荻窪方面へ約 1.5 km です。駐車券当選者の発表は、発送をもって代えさせていただきます。
- ・ 駐車場の利用時間は、7:40 ~ 17:30 です。この時間外の利用は一切できませんので、行き・帰りとも時間には十分注意してください。
- ・ 駐車場利用者の方は、各自で大会専用バス発着所である J R 早川駅まで移動してください。駐車場から J R 小田原駅までは徒歩で 20 分程度、小田原駅から早川駅までは電車で 3 分程度かかります。また、駐車場から小田原駅行きの路線バスも 1 時間に 5 ~ 6 本出ています。後記の地図、電車時刻表を参考にスタート時間に間に合うよう早川駅までお越しください。
- ・ 会場までの荷物の輸送はありませんので、テント等の大型の荷物を持参される方は十分にご注意ください。
- ・ 駐車場内でのトラブルについて、当方では一切責任を負いかねますのでご了承ください。
- ・ 駐車券をお持ちでない方の駐車場の利用はできません。路上駐車は絶対にお止めください。小田原駅周辺の有料駐車場については以下のサイトを参考にしてください。

<http://www.city.odawara.kanagawa.jp/toshi/tyusyaannai.html>

荻窪 I C ~ 小田原市役所駐車場 ~ 小田原駅の案内図



## 電車でお越しの場合

- ・次の時刻表を参考にＪＲ東海道線「早川」駅までお越してください。なお早川駅は有人改札ですので、混雑防止のため切符は目的地までお買い求めください。Suicaは利用可能です。電車の時刻表は次のとおりです。

時刻表 行き （平・小はそれぞれ平塚・小田原乗換、快は快速、急は急行）

小田急線急行		ＪＲ東海道線 下り			ＪＲ東海道線 上り		
新宿発	小田原着	東京発	小田原発	早川着	静岡発	熱海発	早川着
6:00急	7:30	5:46	7:18	7:21		6:57	7:17
6:20急	7:51	6:07	7:36	7:38	6:01	7:25	7:45
6:30急	7:55	6:32	7:57	8:00		7:44	8:04
6:40急	8:11	6:47平	8:18	8:21		8:09	8:28
6:50急	8:20	7:02小	8:38	8:41	6:44	8:23	8:43
7:01急	8:35	7:24	8:52	8:55	7:07	8:46	9:06
7:10急	8:36	7:40	9:07	9:10			
7:31急	9:01	7:50	9:19	9:22		9:07	9:27
7:41急	9:12	8:03	9:28	9:31		9:20	9:43
8:01急	9:32	8:13	9:43	9:46			
8:11急	9:45	8:25	9:57	10:00		9:55	10:13
8:41急	10:17	8:53	10:19	10:22		10:14	10:33
9:01急	10:33	9:20快	10:30	10:33			
9:11急	10:43	9:13	10:46	10:49		10:36	10:55
9:31急	11:02	9:33	11:07	11:10			
9:41急	11:12	9:43	11:18	11:21		11:00	11:19

時刻表 帰り (快は快速、急は急行、特は特急)

小田急線		JR東海道線 上り			JR東海道線 下り		
小田原発	新宿着	早川発	小田原着	東京着	早川発	熱海着	静岡着
13:27急	15:04	13:03	13:06	14:40	13:22	13:41	
<b>急行は以降15分間隔で運行、所要時間は95分程度 以下は特急のみ掲載</b>		13:29	13:32	15:00	13:37	13:58	
		13:47	13:50	15:17	13:47快	14:06	
		13:57	14:00	15:27	13:59	14:25	
		14:12	14:14	15:46	14:14	14:48	
13:32特	14:45	14:25	14:28	15:59	14:28	14:48	
14:02特	15:15	14:37	14:40	16:09	14:48	15:07	
14:32特	15:45	14:56	14:58	16:24	15:03	15:24	
14:39特	15:56	15:06	15:08	16:40	15:15	15:34	
15:02特	16:15	15:18快	15:21	16:36	15:31	15:50	
15:39特	16:56	15:37	15:40	17:06	15:47	16:07	
16:02特	17:15	15:58	16:01	17:27	16:13	16:31	17:55
16:32特	17:45	16:15	16:18	17:56	16:34	16:52	
16:39特	17:56	16:33	16:36	18:09	16:42	17:02	
17:02特	18:14	16:53	16:56	18:23	16:47	17:07	
		17:06	17:09	18:37	17:02	17:26	18:43

## バス輸送

- ・大会参加者は原則として全員が、ＪＲ早川駅から大会会場まで大会専用バスで移動してください。
- ・バス輸送の所要時間は15分程度です。
- ・早川駅周辺には、駅から徒歩5分の場所にコンビニエンスストアがあります。（早川駅出口より直進してバスロータリーを抜け、大通りを左折してください。）また会場においても軽食・飲料を販売しておりますのでご利用ください。
- ・大会会場、および早川駅周辺には駐車スペースはありません。バイクや自転車、自家用車でのお越しはご遠慮ください。またバス輸送の障害となりますので、早川駅、および大会会場への送迎はご遠慮ください。
- ・バス券をお持ちで無い方はバスにご乗車になれません。当日申込の方などは、バス発着所の役員よりバス券を購入してください。（往復400円）
- ・会場付近に在住の方で、会場へ徒歩でお越しになる方は、当日その旨を受付にお申し出ください。バス代の400円をお返しします。
- ・バスの運行時刻は次のとおりです。

行き・・・<早川駅発> 8:00～11:00

以下の時刻を目安にバスにご乗車ください。

バス乗車時刻目安表（行き）

スタート時刻	バス乗車時刻目安
10:00 ～ 10:30	8:00 ～ 8:30
10:30 ～ 11:00	8:30 ～ 9:00
11:00 ～ 11:30	9:00 ～ 9:30
11:30 ～ 12:00	9:30 ～ 10:00
12:00 ～ 12:30	10:10 ～ 10:30
12:30 ～ 13:00	10:30 ～ 11:00

\* 10:00～10:10発車のバスは、体験クラス専用のバスになっているためご乗車できません。

帰り・・・<会場発> 13:00、13:25、13:50～16:30

バスは定員になり次第発車します。

帰りのバス輸送時刻については目安の設定はありません。

会場からＪＲ早川駅までの徒歩での所要時間は約30分です。

## 大会当日の流れ

会場 8:00 ~ 16:00

公園入り口から会場地区までは青白テープ誘導、徒歩5分です。

ビニール袋

- ・雨天時に備えて荷物保管用のビニール袋を配ります。会場入り口でお受け取りください。事前申込者の封筒
- ・会場のクラス別ボックスから自分の封筒<ナンバーカード(ゼッケン)、Eカード、コントロール位置説明表、安全ピン、アンケートを同封>をお受け取りください。

公式掲示板

- ・公式掲示板では競技に関する情報を公開します。やむを得ず競技情報を変更した場合も公式掲示板で発表します。必ず確認してください。

更衣室

- ・更衣用テントを女子更衣室としてご利用ください。なお、更衣室に荷物を置くことはできません。

トイレ

- ・トイレは会場内と会場入り口にありますが、数が多くありませんので、時間に余裕をお持ちください。

ウォーミングアップについて

- ・芝生でのウォーミングアップはおやめください。ウォーミングアップには会場内の道をご利用ください。

会場使用上の注意

- ・会場内にはEカードユニット見本、及び使用方法の説明を用意します。
- ・会場は青空会場です。屋根のある場所は一切ありません。
- ・特定の販売コーナー以外での販売行為は禁止されています。参加者の方でコンパス等の販売を行いたい方は、5月25日(日)までに、前記の大会専用メールアドレスまでご連絡ください。
- ・会場内でのペグ付きテントの使用は禁止されています。
- ・会場内芝生上での金属スパイク靴の着用は禁止されています。ゴムスパイク靴は使用可能です。
- ・会場、およびテレイン内は、喫煙、飲酒、火気使用禁止です。
- ・会場、およびテレイン内にはハチが多数いますので、十分注意してください。万一ハチに刺された場合は、会場内、及びテレイン内の救護所にお越しくください。
- ・会場内には一般の観光客の方も多数いらっしゃいますので注意してください。
- ・会場内の樹木、芝等を損傷しないようお願いします。

## 受付 8:00～10:30

事前申込の方は、受付を通る必要はありません。

当日申込の方

- ・所定用紙にご記入の上、受付にてスタート時刻の設定を受けてください。
- ・当日参加クラスには次のものがあります。

OAL/OAS/OASS/OBL/OBS/OMF/OWF/

ON/OG/体験クラス(小田原市民の方のみ)

- ・人数には上限があります(60名程度)

申込不備の方

- ・事前申込に不備のあった方には封筒に通知を同封しています。受付でEカードを預かっていますので、受付で手続きをなさった上で、Eカードをお受け取りください。
- ・事前申込時に「Eカード持参」の申請をなさった方で、当日Eカードを忘れた方は、代わりのEカードを発行しますので受付にお越しくください。(発行料200円)

代走申請

- ・代走をご希望の方は受付までお申し出ください。但し、ME/WEクラスの代走は認められません。代走は参考タイムとして扱い、表彰対象外となります。

コンパス貸出

- ・受付にてコンパスの貸出を行います。その際に保証金2000円をお預かりします。保証金はコンパス返却の際に受付にて返却します。

## スタート地区

スタートまでは青白テープ誘導、徒歩35分(距離1500m、登距離100m)です。

なお、スタート地区までの道は競技中の選手も通りますので、注意してください。

給水

- ・スタート地区では給水を行いますのでご利用ください。スタート給水は量に限りがありますので、ペットボトル等の持参をおすすめします。飲み終わった後のゴミについてはスタート地区のゴミ袋をご利用ください。

ナンバーカードやEカードを忘れた場合

- ・ナンバーカードやEカードを忘れた場合は、取りに戻っていただくこともできますが、予備ナンバーカード・予備Eカードを利用することもできます。ただし、予備のものを利用した場合は参考記録となりますので注意してください。



競技 スタート時刻 10:00～13:00 ゴール閉鎖時刻 15:30

### スタート

#### スタート閉鎖

- ・スタート閉鎖時刻は13:00です。この時刻以降のスタートは認めません。

#### 遅刻者

- ・遅刻者は、遅刻者枠に回っていただきます。

#### アクティベート

- ・3分前枠に入る前に、アクティベートユニットにEカードをはめ、赤いランプがつくことを確認してください。

#### 立ち入り禁止区域確認

- ・地図上に表記されていない立入禁止区域があるので、スタート枠で確認してください。

#### スタート方法（スタート枠に掲示されている時間は現在時刻を示しています。）

- ・3分前：自分の参加クラスのスタート枠に入ってください。
- ・2分前：枠を1つ進んでください。
- ・1分前：役員の指示に従ってスタートユニットにEカードをはめこみ、ユニットのランプが点滅することを確認してください。それからEカードを離し、10秒前になりましたら再びEカードをユニットにはめ込んでください。
- ・スタート：チャイムが鳴りましたら、Eカードをユニットから外し、地図を取ってスタートしてください。

### 競技中

#### スタートコントロール

- ・スタート枠からスタートコントロール(地図上のスタート位置)までは赤白テープ誘導です。

#### 競技方法

- ・スタートしたら、1番コントロールから順番にチェックしてください。コントロールにはEカードユニットを設置します。

#### Eカード使用上の留意事項

- ・N・Gクラス以外では、EMIT社製の電子パンチングシステム(Eカード)を使用します。会場内にEカードユニット見本、及び使用方法の説明を用意しますので、参考にしてください。
- ・同じ番号のコントロールを続けて2回以上パンチした場合は、最初のパンチのみが記録されます。
- ・途中で間違ったコントロールでパンチした場合は、その後正しいコントロールでパンチすれば問題ありません。

例1 4-5-6と行くべきところを5を飛ばして6にパンチした場合

→そのまま5に戻ってパンチし、その後でもう一度6をパンチ

例2 5の次に6以外のコントロールにパンチした場合

→そのまま6に戻ってパンチ

- ・Eカードへの加工・書き込みは禁止します。コントロール位置説明表を携帯したいときはデフケース等をご利用ください。
- ・Eカードが正常に作動しなかった場合は、バックアップラベルでコントロールの通過が確認できれば完走とし、ゴールはパンチをした時点とします。

- ・バックアップラベルを紛失した場合でも、Eカードが正常に作動してコントロールの通過が確認できる限り失格とはなりません。Eカードが正常に作動せず、通過を確認できなかった場合は失格となります。

#### 競技上の注意

- ・体験クラス/N・Gクラス/当日参加クラスを除く全てのクラスで、競技の公平性確保のため、規定時間(2時間30分)を設けます。これを超えた場合は失格となります。
- ・地図上の+印の地点に救護所を設置します。なお競技中に運営者から手当て等の処置を受けた場合は失格となります。
- ・給水所は地図上に表記されており(後記の地図記号を参照)一部クラスには給水コントロールがあります。
- ・立入禁止区域は地図上で表記されており(後記の地図記号を参照)現地では青黄テープで囲われています。(一部囲われていない地域も存在します。)立入禁止区域には絶対に入らないでください。また住宅、耕作地等の私有地にも絶対に立ち入らないでください。立ち入りが判明した場合は団体単位で失格等の措置をとります。
- ・怪我人を発見した場合は、速やかに場所・状況を役員に連絡してください。怪我人の救助は競技よりも優先させてください。

#### ゴール

- ・最終コントロールからゴールまでは赤白テープ誘導です。
- ・ゴール付近には崖に隣接して道が非常に狭くなっている箇所があります。追い越しの際は危険の無いよう十分に注意してください。
- ・Eカードをゴールユニットにパンチした時点で競技終了とし、計時します。

### ゴールはパンチングフィニッシュです。

- ・パンチングフィニッシュ後はゴール役員の指示に従い、追い抜きをせずにレーンを進んでください。
- ・Eカードを回収しますので係のゴール役員に渡してください。(個人所有のEカードも一時回収しますのでご協力ください。返却は、受付前で行います。)
- ・ゴール後に株式会社大塚製薬の協賛によりジュースを一人一本配布いたします。空き缶は指定の回収箱に入れてください。
- ・地図回収はいたしません。競技の公平性を保つため、出走前の競技者に地図を見せるなどの行為は禁止します。
- ・競技終了時刻は15:30です。この時刻にコントロールの撤収を始めます。全ての参加者は、競技を終了していない場合でも必ず15:30までにゴールを通過して、役員にEカードを渡してください。棄権をする場合も必ずゴールを通過してください。ゴールを通過しなかった場合、未帰還者として捜索、または警察への届け出をする場合もあります。
- ・大会に関するご意見はゴールでは対応できませんので、本部にてお伺いします。

受付・会場 12:30～16:00 会場閉鎖 16:00

表彰式 14:30～15:30(予定)

- ・各クラスの上位3名の方に、表彰状・本大会特製きんちゃくを贈呈いたします。(ただし、完走者が3名未満のクラスやオープン参加クラスについてはこの限りではありません。) また本大会ではHAGLOFS・株式会社鈴廣蒲鉾より、一部のクラスの優勝者の方に特別賞品をご提供いただきました。

ME/WE/MF/WF クラス優勝者の方

HAGLOFSより、特別賞品として特製グッズを贈呈いたします。

M 60A/M50A/M43A/M35A/W60A/W50A/W43A/W35A クラス優勝者の方

株式会社鈴廣蒲鉾より、特別賞品として蒲鉾詰め合わせを贈呈いたします。

抽選会について 表彰式終了直後から

- ・表彰式終了後、参加者全員を対象に抽選会を行います。協賛の株式会社鈴廣蒲鉾・HAGLOFSよりご提供いただいた賞品を、抽選で会場に残っていただいている参加者の方々にプレゼントする予定です。抽選にはナンバーカードの番号を用いますので、ナンバーカードはレース終了後も各自で保管してください。参加者の皆様には、レース終了後も実況中継・表彰式と合わせて会場にてお楽しみいただければ幸いです。

成績表の申込 12:30～

- ・受付で行います(1部100円)。既にエントリーの際に成績表をお申込みの方は、再度申込む必要はありません。なお今大会での成績表は大会ホームページ上においても公開しますのでご利用ください。

地図販売 13:00～

- ・受付で行います。本大会使用地図に加えて、OLK 地図の販売も行います。販売対象の地図は次のとおりです。

・りんごの里 (2002年作成)	・倉渕 (1998年作成)
・赤城～風、薫る (2001年作成)	・神野寺 (1997年作成)
・宇根峠 (2000年作成)	・裾野 (1996年作成)
・草花丘陵 (1999年作成)	・安房の浮島 (1994年作成)

数には限りがあります。

未出走者の地図 14:00～

- ・受付で配布します。  
100キロコンペ
- ・本大会は(社)日本オリエンテーリング協会 100キロコンペ対象大会です。手続きをなさる方は受付にお越しください。  
アンケート
- ・アンケート回収箱を設置します。アンケートにご協力ください。

## 地図

### テレインプロフィール

- ・テレインは急峻な片斜面によって構成されており、川によって大きく南北に分断されています。通行可能度はそれほど高くないものの、随所に微地形が展開しており、斜面が厳しくタフなテレインです。南北に大きな林道が走っていますが、小道は発達していません。テレインの東部分には海に面したみかん畑が一面に広がり、会場の石垣山一夜城歴史公園からも雄大な相模湾を望むことができます。

### 地図情報

2003年東大OLK作成（1989年横浜国立大学OLC作成「続・石橋山古戦場」リメイク）

- ・A・B・E・Fクラス

縮尺 1:10000、等高線間隔 5m、通行可能度 4段階表示、5色刷、A3縦長

- ・N・Gクラス

縮尺 1:5000、等高線間隔 5m、通行可能度 4段階表示、  
インクジェット4色刷、A4縦長

### 注意



大会開催前の、早川・根府川・米神・石橋区域付近へのオリエンテーリング目的での立ち入り、および大会会場へのO-map「石橋山古戦場」「続・石橋山古戦場」の持込は禁止します。持込が発覚した場合、失格となる場合もありますので、ご注意ください。

### 地図記号

- ・地図記号はISOM2000に準拠していますが、次のものはその限りではありません（地図記号は全て地図の凡例に示されています）。

ほこら、石碑、その他の人工特徴物	×（黒）
炭焼窯跡	（黒）
堰	（黒）
井戸	（青）
貯水槽	（青）

以下のものは赤で示されています。

通行禁止	××
救護所	+
立入禁止区域	
給水所	

## コース

全般

- ・全体的に道は少なく、正確な方向維持、登坂力、藪に負けないタフさ、読図力などが問われるコースとなっています。

コース距離 / 登距離、優勝設定時間 (距離は直線距離です)

- ・距離、登距離は当日変更される可能性があります。公式掲示板で確認してください。

ME	7600/610	80分	WE	5600/360	70分
M21A1	6100/420	70分	W21A	4100/215	60分
M21A2	6000/420	70分	W21AS, W-SEL	2900/140	45分
M21AS	3700/250	45分	W12, W15, W18A, WF	2700/80	40分
M12	2700/80	40分	W20A	3600/165	50分
M15, MF	3500/190	40分	W35A, W43A	2800/150	50分
M20A	3700/215	60分	W50A, W60A	2400/85	40分
M35A	5200/360	60分	OAL	5200/360	60分
M43A, M50A	3500/195	50分	OAS	3700/250	45分
M-SEL	3500/195	45分	OASS	2900/140	30分
M60A	2900/140	40分	OBL	3500/190	45分
MASS	2900/140	30分	OBS	2400/85	30分
BL	3500/190	45分	OMF	3500/190	40分
BS	2400/85	30分	OWF	2700/80	40分
N, G	2800/90	40分	ON, OG	2800/90	40分

## 販売

会場内では、地図のほかに以下のものを販売する予定です。

### 飲料・軽食

### 雑誌

- ・山と渓谷社発行の「アドベンチャースポーツマガジン 2003」を販売します。オリエンテーリングも含めたアドベンチャーレース・カレンダーなど、オリエンティアのための情報も数多く掲載されています。ぜひお買い求めください。

## その他

### 演出

- ・本大会では、昨年に引き続きゴール地区での中間速報・クラス別順位速報などの実況中継、及び速報ボードの設置を予定しています。会場とゴールが一体となったことでより臨場感に溢れた演出を行い、参加者の皆様に楽しんでいただければ幸いです。速報ボードは参加者用の観戦スペースでご覧になれます。計算センターからの速報でトップゴールから表彰式開始時まで随時更新されますので、ぜひともご注目ください。また各クラスの有力選手や、好タイムでゴールされた選手には、ゴール後に一言コメントをお願いすることがあります。レース直後で誠に恐縮ですが、皆様のご協力をお願い致します。

### 賛助会員登録

- ・本大会は、日本学生オリエンテーリング連盟(日本学連)の賛助会員登録に協力しています。当日、本部(場所は会場レイアウト参照)にて登録された方、および5月31日までに登録の手続きを完了されている方には、本大会の全ポスト図を一枚無料で差し上げます。この機会に是非、日本学連賛助会員にご登録ください。

### 保険

- ・参加者をご自身あるいは他人に与えた損害については、主催者側は一切の責任を負いません。本大会は株式会社損害保険ジャパンの傷害保険に加入していますが、万が一に備えて健康保険証の写しをお持ちいただくことをお勧めします。

### エリートクラス

- ・本大会は、日本ランキングをもとにシード制を導入しました。

### 世界オリエンテーリング選手権大会(2005年愛知)協賛

- ・本大会は、世界オリエンテーリング選手権大会(2005年愛知)に協賛しています。販売による収益金、および参加費の一部を寄付する予定です。

## 全般的な諸注意

当プログラムの記載内容は、参加者への通知無しに変更する場合がありますので、ご了承ください。なお、変更内容については当日公式掲示板にて掲載します。必ずご確認ください。

参加者ご自身、または他人に与えた損害・損傷・損失は、参加者ご自身の責任で処理してください。また貴重品等、自分の荷物の管理は各人の責任で十分ご注意ください。仮に盗難・紛失等が発生いたしましても主催者側では一切責任を負いませんので、ご了承ください。

忘れ物は、6月20日まで保管しますが、期限を過ぎたものに関しては主催者側で処分いたします。なお忘れ物の情報は大会ホームページ上に掲載します。

ごみは各自で責任をもってお持ち帰りください。会場付近、駅などに捨てることの無いようお願いいたします。

## 当日のタイムスケジュール

	一般クラス事前申込	一般クラス当日参加
駐車場使用可能時間	7:40 - 17:30	
早川駅 - 会場バス時刻	8:00 - 10:30	
会場使用可能時間	8:00 - 16:00	
受付	-	8:00 - 10:30
スタート	10:00 - 13:00	
ゴール閉鎖	15:30	
速報	随時	
表彰式	14:30 - 15:30 (予定)	
抽選会	表彰式終了直後から	
未出走者地図配布	14:00	-
地図販売	13:00	
成績表申込受付	12:30	
会場 - 早川駅バス時刻	13:00 - 16:30	

## 各団体のコメント

桐朋 I K

ついに高校生クラブがM20Aに進出！！どこまでの記録を残せるのだろう…。

岩大 O L C +

伝統は守るものではなく作るもの。過去の実績など関係ない。新たな歴史が今、刻まれる。

東工大 O L T

「東工大大会プレ」近日開催 乞う御期待！

千葉大学

いざ行かむ いざ勝たむ 我らが力見せる時 栄光の千葉大学

静大 O L C

昼も夜も頂点目指して突っ走る。若さ溢れる静大 O L C に注目！！

方向音痴会

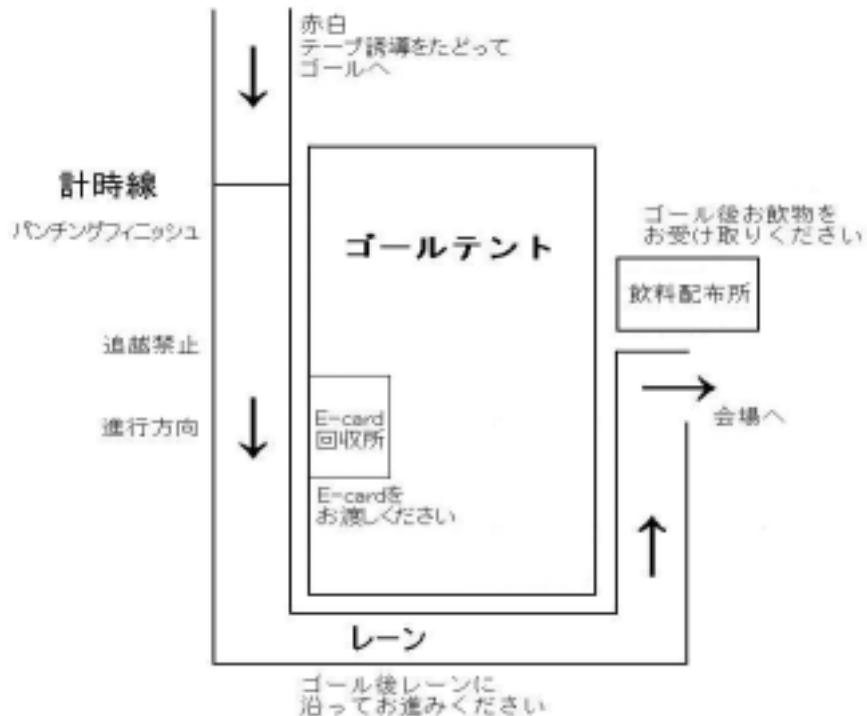
横浜国大 O L C の O B 会です。テレインを再生してくれた東大 O L K に大変感謝します。



## 会場レイアウト



## ゴールレイアウト



## 小田原の特産物

本大会が開かれる小田原市片浦・早川地区は、競技地区となる丘陵部と相模湾に挟まれた自然豊かな地域です。大地の恵みと海の幸、その両方に恵まれた地域であると言えます。

### ～大地の恵み・潮風に揺れる黄金色の果実～

テレイン東側の斜面にはみかん畑が広がっており、段々畑で育てられるみかんは相模湾からの潮風と太陽の光をいっぱい浴び、黄金色の輝きを放っています。小田原のみかんは他の地域にはない“早摘みみかん”で、適度な酸味とすっきりとした甘さがその特長です。早川地区では、みかん狩りのイベントや、みかんの木のオーナー募集など、小田原みかんを皆さんに知ってもらうための様々な工夫がなされています。また、最近では片浦地区を中心にれもんの栽培も盛んに行われており、低農薬れもんとして注目を集めています。片浦の自治会長さんも自信を持ってオススメする片浦れもん、是非一度召し上がってみてはいかがでしょうか？ 小田原市では「れもんわいん」「みかんわいん」も販売しています。

大地の恵み・関連 HP

小田原市農政課 <http://www.city.odawara.kanagawa.jp/nousei/>

江之浦情報館 <http://www.enoura.com/enoura/enoura-link.html>

### ～海の恵み・相模湾の海の幸～

小田原は昔から相模湾西部の漁業の中心地として栄え、海の幸に恵まれてきました。小田原の海では主にアジやブリが獲れます。また、酒匂川・早川での川釣りも盛んです。東大会が開催される6/1にはアコ漁が解禁となるため、多くの釣り客の方で賑わうでしょう。これらの海の幸は毎週土曜日に小田原漁港（JR 早川駅より徒歩3分）の朝市で販売され、とれたての新鮮な魚を安価で求めることができます。かまぼこやちくわなどの加工食品も有名で、相模湾沿いを走る国道135号線沿線には多くのひもの屋やかまぼこ屋が並び、どの店でも新鮮な味わいを楽しむことができます。小田原の森を満喫した後は海の幸でおなかいっぱい。レース後の時間をこんな風に過ごしてみるのもよいかもかもしれませんね。

海の恵み・関連 HP

小田原市水産海浜課 <http://www.city.odawara.kanagawa.jp/suisan/index.html>

朝市 <http://www.city.odawara.kanagawa.jp/suisan/asaiti/asaititop.html>

鈴廣かまぼこ <http://www.kamaboko.com/>



オリエンテーリング大会はネットでエントリー！  
支払いはコンビニまたはクレジットカードで  
<http://oentry.tripod.co.jp/> システム提供

★オリエンテーリング大会申込サイト

SPORTS ENTRY  
Welcome to SPORTS ENTRY